



P.T.I.

शारीरिक शिक्षा अध्यापक

2ND GRADE / 3RD GRADE

प्रथम - प्रश्न पत्र

भाग - 1

भूगोल, अर्थव्यवस्था
एवं राजव्यवस्था



भूगोल, अर्थ व्यवस्था एवं राजव्यवस्था

| S.No. | Chapter Name | Page No. |
|-------|---|----------|
| 1. | राजस्थान का सामान्य परिचय | 1 |
| 2. | राजस्थान का भौतिकीय स्वरूप | 6 |
| 3. | संभाग एवं जिला परिदृश्य | 9 |
| 4. | राजस्थान का भौगोलिक विभाजन | 26 |
| 5. | राजस्थान की जलवायु | 37 |
| 6. | राजस्थान में मृदा | 48 |
| 7. | राजस्थान में खनिज तत्व | 53 |
| 8. | प्रमुख नदियाँ एवं झीले | 69 |
| 9. | कृषि: प्रमुख फसलें, उत्पादन व वितरण | 90 |
| 10. | प्रमुख सिंचाई परियोजना एवं जल संरक्षण तकनीकें | 98 |
| 11. | राजस्थान में वनस्पति एवं वन | 113 |
| 12. | पशुधन | 119 |
| 13. | राजस्थान की जनसंख्या (19 नवीन जिलो के बनने से पहले) | 131 |
| 14. | प्रमुख उद्योग | 136 |
| 15. | ऊर्जा संसाधन | 160 |
| 16. | वन्य एवं जैव विविधता: चुनौतिया और संरक्षण एवं पर्यावरणीय मुद्दे या समस्याएँ | 169 |
| 17. | राजस्थान में पर्यटन | 190 |
| 18. | परिवहन | 221 |
| 19. | राजस्थान की प्रमुख जनजाति | 225 |
| 20. | राज्यपाल | 223 |
| 21. | मुख्यमंत्री | 239 |
| 22. | राज्य मंत्रिपरिषद् | 244 |
| 23. | विधान सभा | 248 |
| 24. | उच्च न्यायालय | 257 |
| 25. | राजस्थान में जिला प्रशासन | 261 |
| 26. | स्थानीय स्वशासन और पंचायती राज | 269 |

| | | |
|-----|---|-----|
| 27. | राजस्थान लोक सेवा आयोग | 283 |
| 28. | राजस्थान राज्य मानवाधिकार आयोग | 286 |
| 29. | राजस्थान के लोकायुक्त | 289 |
| 30. | राज्य निर्वाचन आयोग, राजस्थान | 292 |
| 31. | राजस्थान राज्य सूचना आयोग | 294 |
| 32. | राज्य सचिवालय एवं मुख्य सचिव | 297 |
| 33. | अन्य आयोग, विभाग, राज्य विधान समितियाँ एवं पोर्टल | 300 |

1 CHAPTER

राजस्थान का सामान्य परिचय

- राजस्थान **भौगोलिक दृष्टि** से वर्तमान में भारत का **सबसे बड़ा राज्य** है जो भारत के मान चित्रानुसार **उत्तर पश्चिम दिशा** में स्थित है। **1 नवम्बर 2000** को **मध्यप्रदेश** से **छत्तीसगढ़** का गठन हुआ और उसी दिन से राजस्थान देश का सबसे बड़ा राज्य बना।

(IA-2012, police Const -2002)

- वैदिक काल** में **ऋग्वेद** में राजस्थान को **ब्रह्मवर्त** (सरस्वती और दशद्वती नदियों के बीच) तथा **रामायण** में **वाल्मीकि** ने राजस्थान प्रदेश को **मरुकांतर** कहा है।
- वि संवत् 682** के **बसंतगढ़ शिलालेख** (सिरोही) में राजस्थान शब्द का प्राचीनतम नाम '**राजस्थानियादित्य**' मिलता है। **मुहणोत नैणसी की ख्यात व राजरूपक** में **राजस्थान** शब्द का प्रयोग हुआ है।

(CET 10+2 -2023)

- छठी सताब्दी** के बाद राजस्थानी भू भाग में **राजपूत राज्यों** का उदय प्रारंभ हुआ। राजपूत राज्यों की प्रधानता के कारण इसे **राजपुताना** कहा जाने लगा।
- आरलैण्ड** के निवासी **जार्ज थामस** (सन् 1800 ई) ने में राजस्थान के इस भाग के लिए '**राजपुताना**' शब्द का प्रयोग किया। इसका उल्लेख **विलियम फ्रेंकलिन** की पुस्तक "**Military Memoirs of Mr. George Thomas**" में मिलता है।

(Steno 2018, Jen Ele. 2020)

- कर्नल जम्स टॉड** (19 वी. सदी) ने अपनी पुस्तक "**एनॉल्स एंड एटीक्रिटिज ऑफ राजस्थान**" में राजस्थान शब्द का प्रयोग किया। इस पुस्तक का दूसरा नाम "**द सेंट्रल एंड वेस्टर्न राजपूत स्टेट्स ऑफ इंडिया**" है।

(School Lecturer 2015)

- स्थानीय साहित्य एवं बोलचाल** के आधार पर **कर्नल जेम्स टॉड** ने इस क्षेत्र को "**रायथान**" कहा।
- राजस्थान के दक्षिण-पश्चिम में **गुजरात**, दक्षिण-पूर्व में **मध्य प्रदेश**, उत्तर-पूर्व में **पंजाब**, उत्तर-पूर्व में **उत्तर प्रदेश** और **हरियाणा** स्थित है।
- राजस्थान के साथ लगने वाली अंतरराष्ट्रीय सीमा **रेड क्लिप रेखा** कहते हैं जो पाकिस्तान के साथ **1070 किमी साझा** होती है।
- राजस्थान का कुल क्षेत्रफल **3,42,239 वर्ग किमी** है। जो कि देश का **10.41%** है। क्षेत्रफल की दृष्टि से राजस्थान श्रीलंका से पांच गुना, चेकोस्लोवाकिया से तीन गुना, इजराइल से सत्रह गुना तथा इंग्लैण्ड से दुगुने से भी बड़ा है। जापान की तुलना में राजस्थान कुछ ही छोटा है।

(2nd grade Tea Sanskrit 2019)

- 30 मार्च, 1949** को **चार बड़ी रियासतों** जयपुर, जोधपुर, जैसलमेर एवं बीकानेर का राज्य में विलय होने के बाद **वृहत राजस्थान** का गठन हुआ। इसलिए तभी से **30 मार्च** को '**राजस्थान दिवस**' के रूप में मनाया जाता है।

(VDO -2021, Patwar - 2011)

- 26 जनवरी 1950** को औपचारिक रूप में इस प्रदेश का नाम **राजस्थान** स्वीकार किया गया।
- राजस्थान के **पहले राजप्रमुख** जयपुर के **महाराजा सवाई मानसिंह** एवं मुख्यमंत्री श्री **हीरालाल शास्त्री** बने।

(REET -2022, CET 10+2 - 2023)

- महा राजप्रमुख** मेवाड़ के **महाराणा भूपाल सिंह** बने।
- वर्ष 2011 की जनगणना के अनुसार राजस्थान की कुल जनसंख्या **6,86,21,012** है जो की देश की जनसंख्या का **5.67%** है। **जनसंख्या की दृष्टि** से राजस्थान **देश में सातवें स्थान** पर है तथा साक्षरता दर **66.11%** है

(CET 10+2 - 2023)

| | |
|--|---|
| राजस्थान की स्थापना (Agri Sup - 2021) | 30 मार्च 1949 |
| राजस्थान का अर्थ | राजाओं का स्थान |
| राज्य की राजधानी | जयपुर |
| राजस्थान का कुल क्षेत्रफल | 3,42,239 वर्ग किलोमीटर |
| कुल जिलो की संख्या | 50 जिले और 10 संभाग |
| राजस्थान की कुल जनसंख्या | 6,85,48,437 (2011 की जनगणना के अनुसार) |
| लोकसभा सीटें | 25 |
| राज्यसभा सीटें | 10 |
| विधानसभा सीटें | 200 |
| राज्य के पहले मुख्यमंत्री | श्री हीरालाल शास्त्री |
| राज्य के प्रथम राज्यपाल | श्री गुरुमुख निहाल सिंह |
| राज्य के प्रथम विधानसभा अध्यक्ष | श्री नरोत्तम लाल जोशी |
| वर्तमान मुख्यमंत्री | श्री भजनलाल शर्मा |
| वर्तमान उप- मुख्यमंत्री | श्री प्रेम चंद बैरवा और श्रीमती दिया कुमारी (2 nd महिला उप- मुख्यमंत्री) |
| वर्तमान विधानसभा अध्यक्ष | श्री वासुदेव देवनानी |
| राज्य वृक्ष | खेजड़ी |
| राज्य पुष्प | रोहिडा वृक्ष का पुष्प |
| राज्य पशु | चिंकारा और ऊंट |

राजस्थान के प्रतीक चिन्ह एवं जिलों के शुभंकर

राजस्थान के प्रतीक चिन्ह

राज्य सरकार ने राज्य का प्रतिनिधित्व करने के लिए स्वीकार्य स्थानों व अवसरों में उपयोग किए जाने हेतु राज्य के प्रतीक चिन्ह को सूचित किया है। इन प्रतीक चिन्हों का भौगोलिक, सांस्कृतिक एवं ऐतिहासिक महत्त्व है।

• राज्य वृक्ष - खेजड़ी

(PSI -2021, REET L-1 -2021, 2nd Grade -2022)

- खेजड़ी धार्मिक एवं भौगोलिक दृष्टि से एक महत्वपूर्ण वृक्ष है। खेजड़ी को 31 अक्टूबर, 1983 में राज्य वृक्ष के रूप में घोषित किया गया।

(Industry Inspector- 2018, EO/RO -2023)

- खेजड़ी को "रेगिस्तान का गौरव" अथवा "थार का कल्पवृक्ष" कहा जाता है। इसका वैज्ञानिक नाम "प्रोसेसिप-सिनेरेरिया" है। 5 जून 1988 (विश्व पर्यावरण दिवस) को खेजड़ी वृक्ष पर 60 पैसे का डाक टिकट जारी किया गया।
- विजयदशमी के अवसर पर इस वृक्ष की पूजा की जाती है।
- राजस्थान में खेजड़ी के वृक्ष के नीचे गोगाजी व झुंझार बाबा का मंदिर/थान बनाये जाते हैं।
- स्थानीय भाषा में सीमलो कहते हैं तथा बिश्नोई सम्प्रदाय के लोग शमी के नाम से जानते हैं। खेजड़ी को विभिन्न भाषाओं में अलग अलग नामों से जाना जाता है जैसे - पंजाबी व हरियाणावी में जांटी, तमिल में पेयमेय, कन्नड़ में बन्ना-बन्नी, सिंधी में धोकड़ा।
- खेजड़ी की हरी फलियों को सांगरी, सुखी फलियों को खोखा और पत्तियों को लुंग/लुम कहते हैं।
- खेजड़ी के वृक्ष सर्वाधिक राजस्थान के शेखावटी क्षेत्र तथा नागौर जिले में देखे जा सकते हैं।
- प्रत्येक वर्ष 12 सितम्बर को खेजड़ी दिवस के रूप में मनाया जाता है। प्रथम खेजड़ी दिवस 12 सितम्बर 1978 को मनाया गया था। **(REET L-1 2022)**
- वन्य जीव संरक्षण हेतु दिया जाने वाला सर्वश्रेष्ठ पुरस्कार अमृता देवी वन्य जीव पुरस्कार है। इस पुरस्कार की शुरुआत 1994 में की गई। इस पुरस्कार के तहत संस्था को 50,000 रूपये व व्यक्ति को 25,000 रूपये दिये जाते हैं। पाली के रहने वाले गंगाराम बिश्नोई को प्रथम अमृता देवी वन्यजीव पुरस्कार को दिया गया।
- पर्यावरण संरक्षण के लिए सर्वप्रथम बलिदान अमृतादेवी के द्वारा वर्ष 1730 में दिया गया। अमृता देवी द्वारा यह बलिदान भाद्रपद शुक्ल दशमी को जोधपुर के खेजड़ी गाँव में 363 लोगों के साथ दिया गया। बिश्नोई सम्प्रदाय द्वारा दिया गया यह बलिदान साका/खडाना कहलाता है।

- राजस्थान सरकार ने राज्य जीव जंतु कल्याण बोर्ड का नाम अमृता देवी राज्य जीव जंतु कल्याण बोर्ड कर दिया।

- ऑपरेशन खेजड़ा की शुरुआत वर्ष 1991 में हुई।

• राज्य पुष्प - रोहिडा का फूल

(Police Const -2020, RAS - 2021)

- 21 अक्टूबर 1983 को रोहिडा के फूल को राज्य पुष्प के रूप में अपनाया गया। इसे मरूशोभा या रेगिस्तान का सागवान भी कहते हैं। इसका वैज्ञानिक नाम टिको मेला अंडुलेटा है। जोधपुर में रोहिडा के वृक्ष को मारवाड़ टीक के नाम से भी जाना जाता है।
- राजस्थान के पश्चिमी क्षेत्र में रोहिडा के वृक्ष सर्वाधिक देखे जा सकते हैं। इसके पुष्प मार्च-अप्रैल के महीने में खिलते हैं।
- रोहिडा के वृक्ष राजस्थान के कई प्रदेशों में इमारती लकड़ी का मुख्य स्रोत है। यह शुष्क व अर्ध शुष्क क्षेत्रों में पाया जाने वाला पतझड़ी प्रकार का वृक्ष है। रोहिडा के वृक्ष मिट्टी धोरों के स्थिरीकरण के लिए बहुत उपयोगी वृक्ष है।

• राज्य पशु

- राजस्थान में राज्य पशु की दो श्रेणियाँ विभाजित किया गया है। पहली वन्य जीव श्रेणी में चिंकारा तथा दूसरी डोमेस्टिक (पालतू) जीव श्रेणी में ऊँट को अपनाया गया है।

1. चिंकारा -

(Police Const -2020, 3rd Grade - Hindi - 2023)

- चिंकारा को 22 मई 1981 में राज्य पशु घोषित किया गया। इसका वैज्ञानिक नाम गजेला-गजेला या गजेला बेनेट्टी है। और यह श्रीगंगानगर का शुभंकर भी है।
- चिंकारा को छोटा हरिण के उपनाम से भी जाना जाता है। यह एन्टीलोप प्रजाती का एक मुख्य जीव है।
- चिंकारा राजस्थान के मरूस्थलीय भाग में सर्वाधिक संख्या में पाया जाता है। चिकारों के लिए नाहरगढ़ अभ्यारण्य जयपुर प्रसिद्ध है।

2. ऊँट -

(Police Const -2020, 3rd Grade - Hindi - 2023)

- 30 जून 2014 को राजस्थान सरकार ने ऊँट को भी राज्य पशु का दर्जा दिया। यह घोषणा 19 सितम्बर 2014 को बीकानेर में की गई थी। ऊँट को रेगिस्तान का जहाज़ के नाम से भी जाना जाता है।
- राजस्थान में पाए जाने वाले ऊँट का वैज्ञानिक नाम कैमलस डोमेरेरियस है।
- राजस्थान में सर्वाधिक ऊँट बाड़मेर जिले में तथा सबसे कम ऊँट प्रतापगढ़ जिले में पाए जाते हैं।

- राजस्थान में पाए जाने वाली ऊँटों की प्रमुख नस्लें गोमठ, नाचना, जैसलमेरी, अलवरी, सिंधी, कच्छी, बीकानेरी आदि हैं।
- राजस्थान में ऊँट पालने के लिए रेबारी जाति प्रसिद्ध है तथा लोकदेवता पाबूजी को ऊंटो का देवता भी कहते हैं। **(VDO -2021)**
- गोरबंद गीत राजस्थान का ऊँट श्रृंगार का गीत है। ऊँट के नाक में डाले जाने वाला लकड़ी का बना आभूषण गिरबाण कहलाता है।
- राजस्थान में ऊँट की खाल पर की जाने वाली कलाकारी को उस्ता कला तथा ऊंट की खाल से बनाये जाने वाले ठण्डे पानी के जलपात्रों को कॉपी कहा जाता है।
- 5 जुलाई, 1984 को राज्य के बीकानेर जिले के जोहड़ बीड में राष्ट्रीय उष्ट्र अनुसंधान केन्द्र स्थापित किया गया है।
- ऊंटनी के दूध की उपयोगिता को देखते हुए बीकानेर में ऊँटनी के दूध हेतु एक डेयरी स्थापना की गई। इसका नाम उरमूल डेयरी रखा गया और यह भारत की एकमात्र ऊँटनी के दूध की डेयरी है। ऊंटनी का दूध विटामिन - C का प्रमुख स्रोत होता है।
- बीकानेर के महाराज गंगासिंह ने पहले विश्वयुद्ध में 'गंगा रिसाला' नाम से ऊंटों की एक सेना बनाई थी। इसे बाद में भारत सरकार द्वारा सीमा सुरक्षा बल (BSF) में शामिल कर लिया गया।
- राज्य पक्षी - गोडावण
 - **CET 2023, 3rd Grade - Hindi - 2023)**
 - वर्ष 1981 को राजस्थान सरकार ने गोडावण को राज्य पक्षी का दर्जा दिया। गोडावण को ग्रेट इंडियन बस्टर्ड के नाम से भी जाना जाता है और इसे माल गोरड़ी व सौनचिडिया भी कहा जाता है। राजस्थान के अलग अलग क्षेत्रों में गोडावण को सारंग, कुकना, तुकदर, बडा तिलोर आदि कई प्रकार के नामों से भी जाना जाता है। गोडावण का वैज्ञानिक नाम एरडेओटिस नाइज़्रीसेप्स है। यह मुलतः अफ्रीकी पक्षी है।
 - गोडावण राजस्थान के मरूउधान (जैसलमेर, बाड़मेर), सोरसन (बांरा), सोकलिया (अजमेर) आदि में सर्वाधिक देखा जा सकता है और राजस्थान के अलावा गुजरात में भी सर्वाधिक देखा जा सकता है।
 - गोडावण का प्रमुख भोजन मूंगफली व तारामीरा आदि है और इसका प्रजनन काल अक्टूबर-नवम्बर का महिना माना जाता है।

- IUCN की संकटग्रस्त प्रजातियों में इसे गंभीर रूप से संकटग्रस्त श्रेणी में तथा भारतीय वन्यजीव संरक्षण अधिनियम 1972 की अनुसूची 1 में रखा गया है।
- राज्य पक्षी गोडावण को विलुप्त होने से बचाने हेतु राज्य सरकार, भारतीय वन्यजीव संस्थान और केंद्र सरकार मिलकर कई प्रजनन केंद्र स्थापित कर रहे हैं।
- राजस्थान सरकार ने वर्ष 2013 में विश्व पर्यावरण दिवस पर प्रोजेक्ट ग्रेट इंडियन बस्टर्ड की शुरुआत की।
- देश का पहला गोडावण प्रजनन केंद्र डेजर्ट नेशनल पार्क (जैसलमेर व बाड़मेर) में स्थापित किया गया है। गोडावण प्रजनन के लिए जोधपुर जंतुआलय प्रसिद्ध है
- राज्य गीत -केसरिया बालम आओ नी पधारो म्हारे देश
 - राजस्थान का राज्य गीत केसरिया बालम आओ नी पधारो म्हारे देश है जिसको सर्वप्रथम उदयपुर की मांगी बाई के द्वारा गाया गया और इस गीत को अन्तराष्ट्रीय स्तर पर बीकानेर की अल्ला जिल्ला बाई(राज्य की मरूकोकिला) ने गाया। अल्ला जिल्ला बाई ने सबसे पहले केसरिया बालम बीकानेर महाराजा गंगासिंह के दरबार में गाया था। इस गीत को मांड गायिकी में गाया जाता है।
 - लता मंगेशकर ने वर्ष 1990 में इस गीत को गाया और इसे वर्ष 1991 में रिलीज़ किया गया था।
- राज्य नृत्य - घुमर
 - राजस्थान सरकार ने वर्ष 1986 में घुमर नृत्य को राज्य नृत्य का दर्जा दिया। घुमर नृत्य राजपूत राजाओं के शासनकाल के दौरान किया जाने वाला राजस्थान का एक परंपरागत लोकनृत्य है। इसका विकास भील जनजाति ने मां सरस्वती की आराधना करने हेतु किया था और बाद में अन्य समुदायों ने भी इसे अपना लिया। घुमर केवल महिलाओं द्वारा किया जाने वाला नृत्य है। घुमर को राजस्थान के लोकनृत्यों की रानी, नृत्यों का सिरमौर (मुकुट), राजस्थानी नृत्यों की आत्मा कहा जाता है।
 - इस नृत्य को विशेष अवसरों जैसे विवाहों, त्योहारों और धार्मिक अवसरों पर किया जाता है। यह नृत्य राजस्थान की समृद्ध संस्कृति और विरासत को प्रदर्शित करता है। इसे राज्य की जनजातियों के लिए नारीत्व का प्रतीक कहा जाता है।
 - यह नृत्य मुख्यतः महिलाएं घूंघट लगाकर और एक घुमेरदार पोशाक जिसे घाघरा कहते हैं, पहन कर करती हैं।

- **राज्य शास्त्रीय नृत्य - कथक**
 - कथक उत्तरी भारत का प्रमुख शास्त्रीय नृत्य है। कथक का उद्गम जयपुर घराना से माना जाता है। भारत इसका मुख्य घराना में लखनऊ व जयपुर है। जयपुर को कथक का आदिमघराना व पुराना घराना के नाम से जाना जाता है। कथक के जन्मदाता भानू जी महाराज को माना जाता है। कथक को मंगल सुखी नृत्य भी कहा जाता है।
- **राजस्थान का राज्य खेल - बास्केटबॉल**

(Police Const -2020, 3rd Grade - Hindi - 2023)

 - बास्केटबॉल, विश्व के सबसे लोकप्रिय और व्यापक रूप से देखे जाने वाले खेलों में से एक है। राजस्थान में बास्केटबॉल को वर्ष 1948 में राज्य खेल के रूप में घोषित किया गया। इस खेल में 5 सक्रिय खिलाड़ी वाली दो टीमों होती हैं
 - वर्ष 1957 में राजस्थान राज्य क्रीड़ा परिषद की स्थापना हुई की गई। इसका उद्देश्य राजस्थान खेलों में अपनी खास पहचान बना सके। यह परिषद, राजस्थान संस्था रजिस्ट्रीकरण अधिनियम, 1958 के तहत पंजीकृत है। यह युवा मामले एवं खेल विभाग के नियंत्रण में है।

शुभंकर

- वन्यजीव संरक्षण के प्रति जागरूकता बढ़ाने हेतु राजस्थान वन विभाग ने हर ज़िले के लिए एक वन्यजीव को शुभंकर घोषित किया गया है। संबंधित ज़िले में पाए जाने वाले वन्यजीवों में से ही शुभंकर चुना गया है।
- शुभंकर पहल से हर जिले को एक वन्यजीव के नाम पर एक अलग पहचान मिलेगी।

संभाग वार जिलों के शुभंकर

Lab Asst - 2022, 3rd Grade- 2023, SCI-2022)

1. अजमेर संभाग के जिलों के शुभंकर

| क्र.स. | जिले का नाम | शुभंकर का नाम |
|--------|----------------|---------------|
| 1 | अजमेर | खरमोर |
| 2 | ब्यावर | - |
| 3 | केकड़ी | - |
| 4 | नागौर | राजहंस |
| 5 | टोंक | हंस |
| 6 | शाहपुरा | - |
| 7 | डीडवाना-कुचामन | - |

2. जयपुर संभाग के जिलों के शुभंकर

| क्र.स. | जिले का नाम | शुभंकर का नाम |
|--------|---------------|---------------|
| 1 | जयपुर शहर | *हिरण |
| 2 | जयपुर ग्रामीण | - |
| 3 | दौसा | खरगोश |

| | | |
|---|-----------------|-------|
| 4 | अलवर | सांभर |
| 5 | खैरथल तिजारा | - |
| 6 | दूदू | - |
| 7 | बहरोड़-कोटपूतली | - |

3. सीकर संभाग के जिलों के शुभंकर

| क्र.स. | जिले का नाम | शुभंकर का नाम |
|--------|-------------|---------------|
| 1 | सीकर | शाहीन |
| 2 | नीमकाथाना | - |
| 3 | झुंझुनू | काला तीतर |
| 4 | चुरू | कृष्ण मृग |

4. बीकानेर संभाग के जिलों के शुभंकर

| क्र.स. | जिले का नाम | शुभंकर का नाम |
|--------|--------------|---------------|
| 1 | बीकानेर | भट्ट तीतर |
| 2 | अनूपगढ़ | - |
| 3 | हनुमानगढ़ | छोटा किलकिला |
| 4 | श्री गंगानगर | चिंकारा |

5. भरतपुर संभाग के जिलों के शुभंकर

| क्र.स. | जिले का नाम | शुभंकर का नाम |
|--------|--------------|---------------------------|
| 1 | भरतपुर | सारस |
| 2 | धौलपुर | पचीरा (इण्डियन स्क्रिमीर) |
| 3 | करौली | घडियाल |
| 4 | सवाई माधोपुर | बाघ |
| 5 | डीग | - |
| 6 | गंगापुर सिटी | - |

6. कोटा संभाग के जिलों के शुभंकर

| क्र.स. | जिले का नाम | शुभंकर का नाम |
|--------|-------------|---------------|
| 1 | कोटा | उदबिलाव |
| 2 | बूँदी | सुर्खाब |
| 3 | बारों | मगरमच्छ |
| 4 | झालावाड़ | गागरोनी तोता |

7. उदयपुर संभाग के जिलों के शुभंकर

| क्र.स. | जिले का नाम | शुभंकर का नाम |
|--------|-------------|---------------|
| 1 | उदयपुर | कब्र बिज्जू |
| 2 | भीलवाडा | मोर |
| 3 | राजसमंद | भेडिया |
| 4 | चित्तौड़गढ़ | चौसिंगा |
| 5 | सलूमबर | - |

8. जोधपुर संभाग के जिलों के शुभंकर

| क्र.स. | जिले का नाम | शुभंकर का नाम |
|--------|----------------|---------------|
| 1 | जोधपुर शहर | *कुरजां |
| 2 | जोधपुर ग्रामीण | - |
| 3 | फलौदी | - |

| | | |
|---|---------|------------|
| 4 | जैसलमेर | गोडावण |
| 5 | बाड़मेर | मरू लोमड़ी |
| 6 | बालोतरा | अघोषित |

9. पाली संभाग के जिलों के शुभंकर

| क्र.स. | जिले का नाम | शुभंकर का नाम |
|--------|-------------|---------------|
| 1 | पाली | तेन्दुआ |
| 2 | सांचौर | अघोषित |
| 3 | जालौर | भालू |
| 4 | सिरोही | जंगली मुर्गा |

10. बाँसवाड़ा संभाग के जिलों के शुभंकर

| क्र.स. | जिले का नाम | शुभंकर का नाम |
|--------|-------------|---------------|
| 1 | बाँसवाड़ा | जल पीपी |
| 2 | डूंगरपुर | जांघिल |
| 3 | प्रतापगढ़ | उड़न गिलहरी |

वर्तमान में नए जिलों के शुभंकर घोषित नहीं किये गये हैं।

* जयपुर और जोधपुर शहर के पुनर्गठन से पहले के शुभंकर क्रमशः हिरण और कुरजां



2 CHAPTER

राजस्थान का भौतिकीय स्वरूप

- राजस्थान भौगोलिक दृष्टि से देश का सबसे बड़ा राज्य है। राजस्थान का क्षेत्रफल 3,42,239 वर्ग किमी है, जो देश के क्षेत्रफल का 10.41% भाग है।

(2nd Grade Teach, Electrician Instructor 2019)

- राजस्थान की आकृति विषमकोणीय चतुर्भुज / रोम्बस / पतंगाकार के समान है। राजस्थान से अंतर्राज्यीय एवं अन्तर्राष्ट्रीय दोनों प्रकार की सीमा लगती हैं।

(Pol Const - 2022, JEN - ME - 2022)

राजस्थान की भौगोलिक उत्पत्ति

Forest Guard-2022

राजस्थान की भू-गर्भिक संरचना भारत के अन्य प्रदेशों की तुलना में विशिष्ट है। विश्व के संदर्भ में राजस्थान का निर्माण गोंडवानालैंड व टेथिस सागर से हुआ हुआ है।

REET L-1, L-2 - 2022)

- राजस्थान में टेथिस सागर का भाग - पश्चिमी रेतीला प्रदेश और पूर्वी मैदानी प्रदेश।
- राजस्थान में टेथिस सागर का भाग - अरावली व दक्षिणी - पूर्वी पठारी प्रदेश।

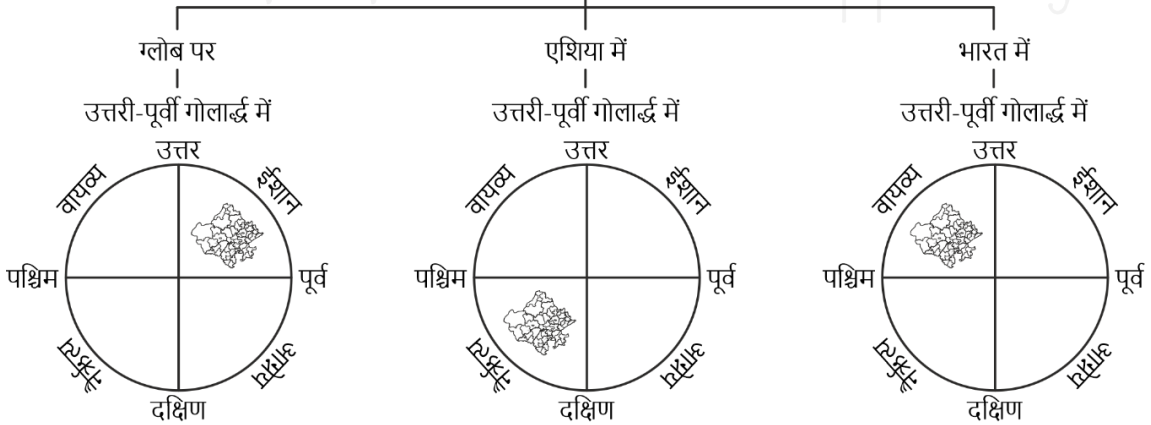


राजस्थान की भौगोलिक स्थिति

a. विश्व के सन्दर्भ में राजस्थान स्थिति -

अक्षांशीय व देशांतरीय विस्तार 23° 03' उत्तरी अक्षांश से 30° 12' उत्तरी अक्षांश और 69° 30' पूर्वी देशांतर से 78° 17' पूर्वी देशांतर के बीच स्थित है। राजस्थान अक्षांशीय स्थिति के अनुसार उत्तरी गोलार्द्ध में तथा देशांतरीय स्थिति के अनुसार पूर्वी गोलार्द्ध में स्थित है। अतः वैश्विक मान-चित्रानुसार राजस्थान के स्थिति उत्तर पूर्वी (ईशान दिशा) की ओर है।

राजस्थान की स्थिति



एशिया महाद्वीप के सन्दर्भ में राजस्थान की स्थिति -

एशिया महाद्वीप के मानचित्र में राजस्थान की स्थिति दक्षिण - पश्चिम (नैऋत्य दिशा) की ओर है।

b. भारत के सन्दर्भ में राजस्थान की स्थिति -

(JEN ME - 2022, ASO - 2016)

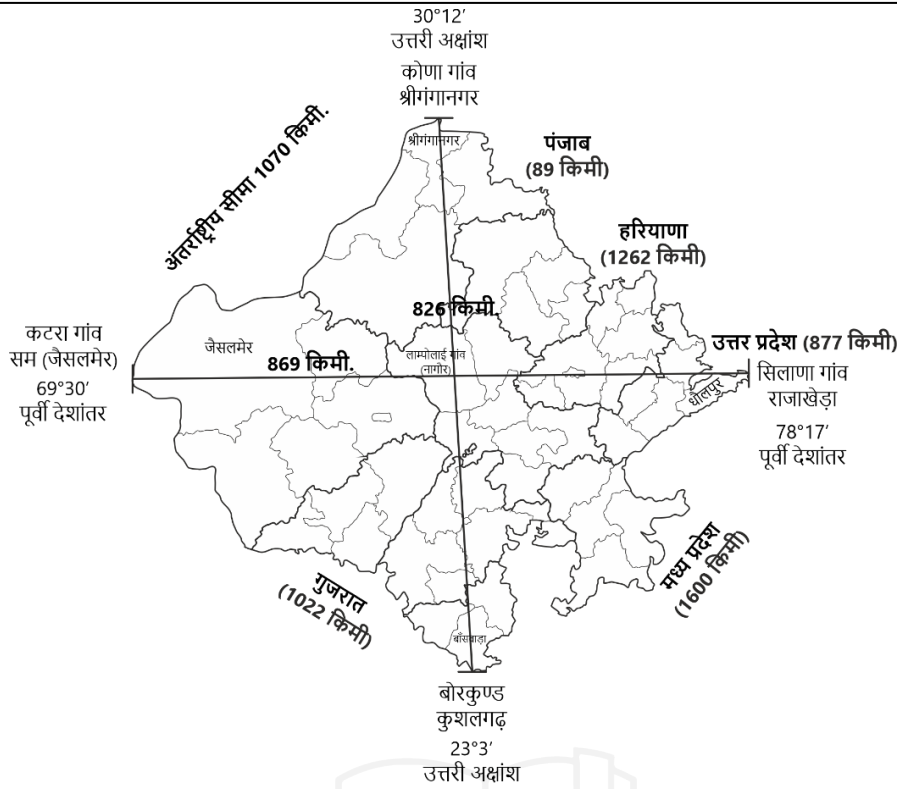
भारत के भौगोलिक दृष्टि से राजस्थान उत्तर - पश्चिम (वायव्य दिशा) में स्थित है।

राजस्थान का भौगोलिक विस्तार

- राजस्थान राज्य का अधिकांश भाग कर्क रेखा (23° 3' उत्तरी अक्षांश रेखा) के उत्तर में स्थित है। राजस्थान का उत्तर से दक्षिण की ओर विस्तार 826 किलोमीटर है जबकि पूर्व से पश्चिम ओर यह विस्तार 869 किलोमीटर है।

(JEN ME - 2018, 2nd Grade Sanskrit - 2019, BCI - 2022)

- राजस्थान की पूर्व से पश्चिमी व उत्तर से दक्षिण की लम्बाई में कुल अंतर 43 किमी है।



- राजस्थान की उत्तर-पश्चिम से दक्षिण-पूर्व की ओर लम्बाई 850 किमी है। राजस्थान की उत्तर-पूर्व से दक्षिण-पश्चिम की ओर लम्बाई 784 किमी है। राजस्थान की उत्तर-पश्चिम से दक्षिण-पूर्व तथा उत्तर-पूर्व से दक्षिण-पश्चिम की लम्बाई में कुल अंतर 66 किमी है।
- राज्य का सबसे उत्तरी बिंदु गंगानगर ज़िले के कोणा गांव में तथा सबसे दक्षिणी बिंदु बांसवाड़ा ज़िले की कुशलगढ़ तहसील के बोरकुंड गांव में है।
- राज्य का सबसे पश्चिमी बिंदु जैसलमेर ज़िले सम तहसील के कटरा गांव में तथा सबसे पूर्वी बिंदु धौलपुर ज़िले राजाखेड़ा तहसील के सिलावट गांव में है।
- राजस्थान का मध्यवर्ती केंद्र बिंदु लाम्पोलाई गांव (नागौर) है।
- कर्क रेखा (23° 3' उत्तरी अक्षांश रेखा) राज्य के डूंगरपुर जिले की दक्षिणी सीमा से होती हुई बांसवाड़ा जिले के लगभग मध्य से गुजरती है।

(JEN - ME 2020)

राजस्थान की सीमा विस्तार

राजस्थान की कुल स्थलीय सीमा की लंबाई 5,920 किलोमीटर है। राजस्थान की सीमा रेखा को हम दो भागों में विभाजित करते हैं

Jr. Scientific Asst.(Phy)-2019

- अंतरराष्ट्रीय स्थलीय सीमा
- अंतर्राज्यीय स्थलीय सीमा
- अंतरराष्ट्रीय स्थलीय सीमा - राजस्थान के साथ लगने वाली अंतरराष्ट्रीय स्थलीय सीमा को रेडक्लिफ रेखा के नाम से जाना जाता है जो पाकिस्तान देश से लगती है जिसकी कुल लम्बाई 1070 किमी है। (भारत और पाकिस्तान के मध्य

स्थित अंतर्राष्ट्रीय सीमा 3323 किमी है।) यह सीमा श्रीगंगानगर हिन्दुमल कोट से बाड़मेर के शाहगढ़ तक फैली हुई है।

(Forest Guard -2022)

अंतरराष्ट्रीय सीमा से लगने वाले राजस्थान के जिले - श्रीगंगानगर + अनूपगढ़ (210 किमी), बीकानेर (168 किमी), जैसलमेर (464 किमी), बाड़मेर (228 किमी)।

(JEN - 2020)

राजस्थान के साथ लगने वाले पकिस्तान के प्रान्त - पंजाब (जिले - बहावलनगर, बहावलपुर, रहीमयारखानपुर) और सिंध (घोटकी, सुक्कर, संघर, खैरपुर, उमरकोट, थारपाकर) प्रान्त।



- अंतर्राज्यीय स्थलीय सीमा - राजस्थान की अंतर्राज्यीय स्थलीय सीमा की कुल लम्बाई 4850 किमी जो की देश के 5 राज्यों से लगती है।

| राजस्थान के पड़ोसी राज्यों के साथ सीमा | राजस्थान के जिले | पड़ोसी राज्यों के जिले |
|--|---|--|
| पंजाब (89 किमी) दिशा - उत्तर | श्रीगंगानगर, हनुमानगढ़ (कुल - 2 जिले) | फाजिल्का, मुक्तसर (कुल - 2 जिले) |
| हरियाणा (1262 किमी) दिशा - उत्तर-पूर्व | हनुमानगढ़, चूरू, झुन्झुनू, नीमकाथाना, कोटपुतली - बहरोड़, खैरथल - तिजारा, अलवर व डींग (कुल - 8 जिले) | सिरसा, फतेहाबाद, हिसार, भिवनी, महेंद्रगढ़, रेवाड़ी, नूँह (कुल - 7 जिले) |
| उत्तर प्रदेश (877 किमी) दिशा - पूर्व | डींग, भरतपुर, धौलपुर, (कुल - 3 जिले) | मथुरा, आगरा (कुल - 2 जिले) |
| मध्य प्रदेश (1600 किमी) दिशा - दक्षिण-पूर्व | धौलपुर, करौली, सवाईमाधोपुर, कोटा, बारौ, झालावाड़, चित्तौड़गढ़, भीलवाड़ा, प्रतापगढ़ व बाँसवाड़ा (कुल - 10 जिले) | मुरैना, श्योपुर, शिवपुरी, गुना, राजगढ़, अगर मालवा, नीमच, मंदसौर, रतलाम, झाबुआ (कुल - 10 जिले) |
| गुजरात (1022 किमी) दिशा - दक्षिण-पश्चिम | बाँसवाड़ा, डूंगरपुर उदयपुर, सिरोही, सांचौर व बाड़मेर (कुल - 6 जिले) | दाहोद, माही सागर, अरावली, साबरकांठा, बनासकांठा, कच्छ का रन (कुल - 6 जिले) |

सीमा से सम्बंधित महत्वपूर्ण तथ्य - (केवल राजस्थान के संदर्भ में)

- रेडक्लीफ रेखा के साथ सर्वाधिक सीमा **राजस्थान** की लगती है।
- रेडक्लीफ के सर्वाधिक दूर राजधानी मुख्यालय **जयपुर** है।
- रेडक्लीफ के साथ सर्वाधिक सीमा **जैसलमेर** जिले की लगती है। **(JEN EE - 2020)**
- रेडक्लीफ के सर्वाधिक नजदीक जिला मुख्यालय **अनूपगढ़** जिला है।
- हरियाणा के साथ सर्वाधिक सीमा **हनुमानगढ़** जिले की लगती है।
- हरियाणा के साथ सबसे कम सीमा **अलवर** जिले की लगती है।
- उत्तरप्रदेश के साथ सर्वाधिक सीमा **भरतपुर** जिले की लगती है।
- उत्तरप्रदेश के साथ सबसे कम सीमा **डींग** जिले की लगती है।
- मध्यप्रदेश के साथ सर्वाधिक सीमा **झालावाड़** जिले की लगती है। **(2nd Grade Teacher-2017)**
- मध्यप्रदेश के साथ सबसे कम सीमा **भीलवाड़ा** जिले की लगती है।
- गुजरात के साथ सर्वाधिक सीमा **उदयपुर** जिले की लगती है।
- गुजरात के साथ सबसे कम सीमा **बाड़मेर** जिले की लगती है।
- चित्तौड़गढ़** (विखंडित रूप से) और **कोटा** (अविखंडित रूप से) **मध्यप्रदेश** के साथ **दो बार** सीमा साझा करते हैं।
- वर्तमान में केवल **चित्तौड़गढ़** ही एकमात्र विखंडित जिला नहीं रहा।
- सीमा विवाद** - बाँसवाड़ा में स्थित मानगढ़ क्षेत्र को लेकर राजस्थान और गुजरात में विवाद।

- राजस्थान के **28** परिधीय और **22** अन्तर्वर्ती जिले हैं।
- कुल अंतर्राज्यीय सीमावर्ती जिले - 25
- केवल अंतर्राज्यीय सीमावर्ती जिले - 23
- पूर्णतः अंतरराष्ट्रीय सीमावर्ती जिले - 3 (अनूपगढ़, बीकानेर, जैसलमेर)
- अंतर्राज्यीय + अंतरराष्ट्रीय सीमावर्ती जिले - 2 (श्रीगंगानगर, बाड़मेर) **(House Keeper-2022)**
- राजस्थान के **22** जिले अन्तर्वर्ती जिले हैं।
- राजस्थान के **4** जिले जो दो दो राज्यों के साथ सीमा साझा करते हैं
 - हनुमानगढ़ - पंजाब + हरियाणा
 - डींग - हरियाणा + उत्तरप्रदेश
 - धौलपुर - उत्तरप्रदेश + मध्यप्रदेश
 - बाँसवाड़ा - मध्यप्रदेश + गुजरात
- सर्वाधिक जिलों** के सीमा बनाने वाला जिला - **जयपुर ग्रामीण** (10 जिलों के साथ - जयपुर शहर, अलवर, कोटपुतली-बहरोड़, नीमकाथाना, सीकर, डीडवाना-कुचामन, अजमेर, दूद, टोंक, दौसा)
- राज्य के दो जिले **जयपुर शहर** और **जोधपुर शहर** जो पूर्णतः **एक जिला सीमा क्षेत्र** से **स्थलरुद्ध** हैं।
 - जयपुर शहर** जो की **जयपुर ग्रामीण** जिले की सीमा से **पूर्णतः स्थलरुद्ध** है।
 - जोधपुर शहर** जो की **जोधपुर ग्रामीण** जिले की सीमा से **पूर्णतः स्थलरुद्ध** है।
 - अतः इन दोनों जिलों की सीमा सबसे कम जिलों (1 जिले) से लगती है।

3

CHAPTER

संभाग एवं जिला परिदृश्य

- रामलुभाया कमेठी की सिफारिशों से 17 मार्च 2023 को मुख्यमंत्री श्री अशोक गहलोत ने 3 नए संभाग एवं 19 नए जिले बनाने की घोषणा की। वर्तमान समय में राजस्थान में 10 संभाग एवं 50 जिलें हो गए हैं।
- वर्तमान में राजस्थान सर्वाधिक जिलों के मामले में देश में उत्तरप्रदेश (75) व मध्य प्रदेश (55) के बाद तीसरे स्थान पर है।

नोट - मुख्यमंत्री ने 6 अक्टूबर, 2023 को मालपुरा, सुजानगढ़, कुचामन सिटी और तीन नए जिले बनाने की घोषणा की है (प्रस्तावित) अगर ये तीनों जिले बनते हैं तो भविष्य में राजस्थान में कुल 53 जिले हो जायेंगे।

- नवीनतम संभाग - सीकर, बाँसवाड़ा, पाली (IA-2024)
- नवीनतम जिले - अनूपगढ़, गंगापुर सिटी, कोटपूतली, बालोतरा, जयपुर शहर, जयपुर ग्रामीण, खैरथल, ब्यावर,

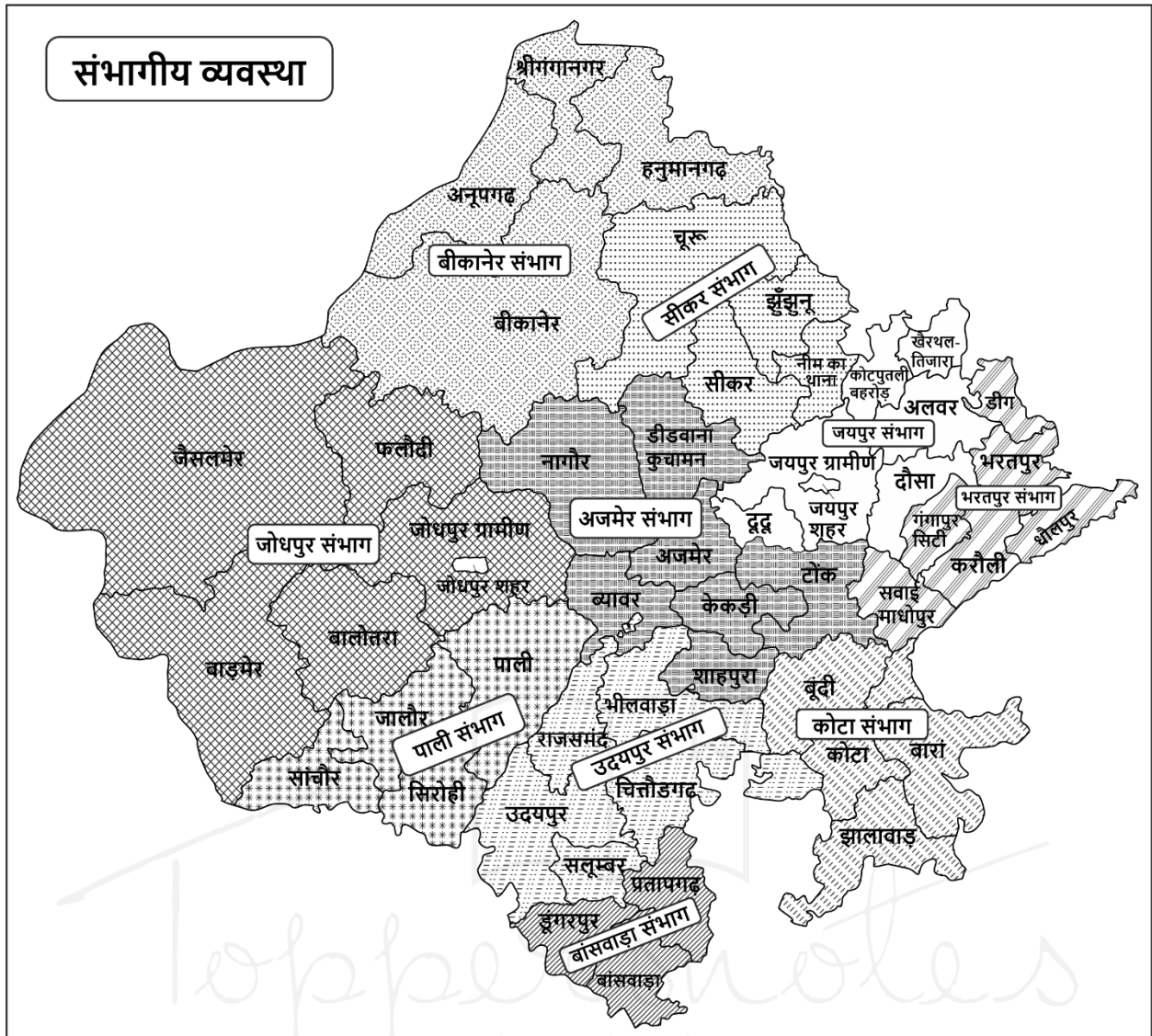
नीमकाथाना, डींग, जोधपुर शहर, जोधपुर ग्रामीण, फलौदी, डीडवाना, सलूबर, दूदू, केकड़ी, सांचौर और शाहपुरा

राजस्थान के संभाग -

- नए संभाग एवं जिलों की घोषणा के बाद अब राजस्थान के 50 जिलों को प्रशासनिक दृष्टि से कुल 10 संभागों में विभाजित किया गया है
- वर्ष 1949 में हीरालाल शास्त्री सरकार ने राजस्थान में संभागीय व्यवस्था शुरूआत की गई थी।
- मोहनलाल सुखाड़िया सरकार ने अप्रैल, 1962 में संभागीय व्यवस्था को समाप्त कर दिया गया। (RAS-2015)
- हरिदेव जोशी सरकार ने 5 जनवरी, 1987 में संभागीय व्यवस्था को पुनः शुरू की। (JEN- ME -2022)

| क्र.स. | संभाग | गठन वर्ष | ज़िले |
|--------|------------------|----------|---|
| 1 | जयपुर | 1949 | जयपुर शहर, जयपुर ग्रामीण, दूदू, कोटपूतली-बहरोड़ दौसा, खैरथल - तिजारा, अलवर (7 जिले) |
| 2 | जोधपुर | 1949 | जोधपुर, जोधपुर ग्रामीण, फलौदी, जैसलमेर, बाड़मेर, बालोतरा (6 जिले) |
| 3 | बीकानेर | 1949 | बीकानेर, अनूपगढ़, हनुमानगढ़, गंगानगर (4 जिले) |
| 4 | उदयपुर | 1949 | उदयपुर, भीलवाड़ा, राजसमंद, चित्तौड़गढ़, सलूबर (5 जिले) |
| 5 | कोटा | 1949 | कोटा, बूँदी, बारां, झालावाड़ (4 जिले) |
| 6 | अजमेर (VDO-2021) | 1987 | अजमेर, ब्यावर, केकड़ी, नागौर, टोंक, डीडवाना-कुचामन, शाहपुरा (7 जिले) |
| 7 | भरतपुर | 2005 | भरतपुर, धौलपुर, करौली, सवाई माधोपुर, डींग, गंगापुर सिटी (6 जिले) |
| 8 | पाली | 2023 | पाली, सांचौर, जालौर, सिरोही (4 जिले) |
| 9 | बाँसवाड़ा | 2023 | बाँसवाड़ा, डूंगरपुर, प्रतापगढ़ (3 जिले) |
| 10 | सीकर | 2023 | सीकर, झुंझुनू, चुरू, नीमकाथाना (4 जिले) |

- सर्वाधिक जिलों वाले संभाग - जयपुर (7), अजमेर(7), जोधपुर(6), भरतपुर(6), उदयपुर(5)
- न्यूनतम जिलों वाले संभाग - बाँसवाड़ा (3), कोटा(4),पाली (4), सीकर(4) बीकानेर (4)



1. जयपुर संभाग -

नवीनतम जिलों के गठन के बाद अब **जयपुर संभाग** में 7 जिलों को शामिल किया गया है तथा कुछ जिलों (**सीकर, झुंझुनू**) को जयपुर संभाग से हटाकर नए संभाग (**सीकर**) में शामिल किया गया है। जयपुर संभाग के अन्तर्गत आने वाले जिले निम्नलिखित हैं -

- जयपुर शहर, जयपुर ग्रामीण, दूदू, कोटपूतली-बहरोड़ दौसा, खैरथल - तिजारा, अलवर

(जिले प्रहरी - 2017, 2018)

- पूर्व जयपुर क्षेत्र से निम्नलिखित निम्नलिखित जिले बनाये गए
 - जयपुर शहर (पूर्व जयपुर क्षेत्र का शहरी भाग)
 - जयपुर ग्रामीण (पूर्व जयपुर क्षेत्र का ग्रामीण क्षेत्र + आंशिक रूप से कुछ शहरी क्षेत्र से)
 - कोटपूतली बहरोड़ (पूर्व जयपुर क्षेत्र + अलवर क्षेत्र से अलग करके)
 - दूदू (पूर्व जयपुर क्षेत्र से अलग करके)

(i) जयपुर शहर (नवीनतम जिला) -

- इस नवीनतम जिले में निम्न लिखित 4 तहसीलों (आंशिक) को शामिल किया है -

- ✓ **जयपुर** (जयपुर का नगर निगम जयपुर (हेरिटेज) एवं नगर निगम जयपुर (ग्रेटर) के अन्तर्गत आने वाला समस्त भाग)
- ✓ **कालवाड़** (नगर निगम जयपुर ग्रेटर अन्तर्गत आने वाला समस्त भाग)
- ✓ **आमेर** (आमेर का नगर निगम जयपुर (हेरिटेज) के अन्तर्गत आने वाला समस्त भाग)
- ✓ **सांगानेर** (सांगानेर का नगर निगम जयपुर (ग्रेटर) के अन्तर्गत आने वाला समस्त भाग)
- जयपुर अपनी **समृद्ध भवन निर्माण-परंपरा, सरस-संस्कृति और ऐतिहासिक महत्व** के लिए प्रसिद्ध है।
- यह जिला पूर्णतः जयपुर ग्रामीण जिले से सीमा बंद है
- राज्य का राजधानी मुख्यालय
- इसे **'गुलाबी नगरी'** या **'पिंक सिटी'** भी कहा जाता है (स्टैनली रीड ने)
- डॉ. सीवी रमन ने जयपुर को **आयलैंड ऑफ़ ग्लोरी (रंग श्री द्वीप)** कहा था।

(PETE - 2023)

- **महाराजा जयसिंह द्वितीय** (आमेर नरेश) ने वर्ष **1728** में **जयपुर शहर (हेरीटेज जयपुर)** की स्थापना की थी।
- इस शहर के वास्तुकार इस शहर के वास्तुकार विद्याधर भट्टाचार्य थे।
- **यूनेस्को** द्वारा **जुलाई 2019** में **जयपुर को वर्ल्ड हेरिटेज सिटी** का दर्जा दिया गया है।
- जयपुर को भारत का **पेरिस** भी कहा जाता है।
- **पर्यटन एवं धार्मिक स्थल** - हवामहल, जंतर-मंतर, आमेर दुर्ग, जयगढ़, नाहरगढ़, मोती डूंगरी किला, जलमहल, ईसरलाट, रामनिवास बाग, सिसोदिया रानी का बाग, कनक घाटी, खोले के हनुमानजी एवं अन्नपूर्णा माता रोपवे, चूलगिरि जैन तीर्थ, गलताजी तीर्थ स्थल, ताल कटोरा, गोविंद देवजी मंदिर आदि।

(ii) जयपुर ग्रामीण (नवीनतम जिला) -

इस नवीनतम जिले में निम्न लिखित **4 (आंशिक)**

+ **14 तहसीलों** को शामिल किया है -

- **4 तहसील (आंशिक)**
 - ✓ **जयपुर** (नगर निगम जयपुर हेरिटेज, नगर निगम जयपुर ग्रेटर के अन्तर्गत आने वाले भाग को छोड़कर शेष समस्त भाग)
 - ✓ **कालवाड़** (नगर निगम जयपुर ग्रेटर के अन्तर्गत आने वाले भाग को छोड़कर शेष समस्त भाग)
 - ✓ **सांगानेर** (नगर निगम जयपुर ग्रेटर के अन्तर्गत आने वाले भाग को छोड़कर शेष समस्त भाग)
 - ✓ **आमेर** (नगर निगम जयपुर हेरिटेज के अन्तर्गत आने वाले भाग को छोड़कर शेष समस्त भाग)
- **14 तहसील**
 - ✓ जालसू, बस्सी, तूंगा, चाकसू, कोटखावदा, जमवारामगढ़, आंधी, चौमू, फुलेरा, माधोराजपुरा, रामपुरा डाबड़ी, किशनगढ़ रेनवाल, जोबनेर, शाहपुरा
- जयपुर ग्रामीण में बहने वाली नदियों में बाणगंगा, ताल नदी, माधोवती नदी, और रोहडा नदी शामिल हैं
- **पर्यटन एवं धार्मिक स्थल**- शीलतामाता चाकसू, चौमू का किला, गोनेर, सांभर झील (रामसर साइट), जमवारामगढ़ किला, सामोद हनुमानजी मंदिर, माधोराजपुरा किला, ज्वाला माता, नारायणा दादू धाम, जगदीश मंदिर, ताला पीर की दरगाह, शांकभरी माता साँभर आदि

(iii) दूदू (नवीनतम जिला) -

- इस नए जिले का गठन **जयपुर** के पृथक कर के बयाना गया है।
- इस नवीनतम जिले में निम्न लिखित **3 तहसीलों** को शामिल किया है -
 - ✓ दूदू, मौजमाबाद, फागी
- **मोजमाबाद** को सन् **973 ई.** में **परमार शासक राजा मोंज** ने बसाया था।
- आमेर के राजा **मानसिंह प्रथम** का जन्म **मोजामाबाद** में **1550 ई.** में हुआ था।
- यह राजस्थान का **सबसे छोटा** जिला है।
- राजस्थान का **पहला पंचायत मुख्यालय** जो सीधा **जिला** बन गया।
- दूदू जिले में सबसे कम **तीन तहसील, तीन थाने और एक पुलिस सर्किल** है।
- दूदू की पहली जिला कलेक्टर **डॉ अर्तिका शुक्ला** हैं और पहली एसपी **पूजा अवाना** हैं।
- **पर्यटन एवं धार्मिक स्थल** - भैराणा धाम (संत दादूदयालंजी का निर्वाण एवं समाधि स्थल), छपरवाड़ा बाँध, दूदू किला, मरवा किला, साखून किला, भतों की बावड़ी (मोजमाबाद), दिगंबर समाज का जैन मंदिर (गुफाओं का मंदिर), 52 परिवार की हवेली (मोजमाबाद) आदि।

(iv) कोटपूतली-बहरोड़ (नवीनतम जिला) -

- इस नवीनतम जिले में निम्न लिखित **8 तहसीलों** को शामिल किया है -
 - ✓ कोटपूतली, बहरोड़, बानसूर, नीमराना, मांढण, नारायणपुर, विराटनगर, पावटा
 - ✓ **पूर्व जयपुर क्षेत्र** से कोटपूतली, विराटनगर, पावटा और **अलवर से बहरोड़, बानसूर, नीमराना, मांढण, नारायणपुर** आदि को नवनिर्मित जिला **कोटपूतली - बहरोड़** में शामिल किया गया है
- इस जिले के एक बड़े क्षेत्र को आमतौर पर "राठ" के रूप में जाना जाता है
- **विराटनगर** तहसील का उल्लेख **प्राचीन भारतीय ग्रंथों** में **मत्स्य साम्राज्य** की **राजधानी** के रूप में मिलता है
- **विराटनगर** में पर **लघु शिलालेख** और **भाबरू शिलालेख** मिले हैं यहाँ खुदाई से प्राप्त **मुद्राओं** से **इंडो-ग्रीक शासन** के स्पष्ट संकेत मिलते हैं।
- यहाँ **मौर्य कालीन सभ्यता** के प्रमाण मिले हैं।
- **इस जिले की आकृति** आसमान में उड़ते हुए **सारस** जैसी लगती है

- यह **साबी नदी** का बहाव क्षेत्र भी है इसलिए इसे 'साबी-कांठा' भी कहा जाता है
 - यहां **बुचारा** और **बाबरिया** नाम से दो बाँध हैं।
 - **बुचारा राजकीय तेंदुआ अभ्यारण्य** जिसकी घोषणा सन् 2023 में हुई है।
 - **कोटपूतली** में **एशिया** का सबसे बड़ा **सीमेंट का कारखाना** मौजूद है और **बहरोड़** में देश की सबसे बड़ी **ग्रीनलैम प्लाईवुड इंडस्ट्री** है।
 - नीमराना में पारले-जी बिस्किट, रिचलाइट बिस्किट, हैवेल्स, हीरो बाइक प्लांट, डाइकिन एसी, सहित कई **छोटे-बड़े उद्योग** हैं।
 - **भारत** के पूर्व प्रधानमंत्री **श्री अटल बिहारी वाजपेयी** मिडवे बहरोड़ में अपना **79 वाँ जन्मदिन** बनाया था।
 - **पर्यटन एवं धार्मिक स्थल** - विराटनगर (प्राचीन नाम बैराठ, बौद्ध स्तूप-मौर्यकालीन अवशेष, गणेश डूंगरी, बीजक डूंगरी, भीम डूंगरी), नीमराणा किला,
- (v) **दौसा** -
- 10 अप्रैल 1991 को दौसा को जयपुर से अलग कर के नया जिला बनाया गया था
 - (जेल प्रहरी - 2017)
 - इस जिले में अन्तर्गत निम्नलिखित **16 तहसीले** आती है
 - ✓ दौसा, नांगल राजावतान, निर्झरना, बैजूपाडा, बसवा, बहरावण्डा, बांदीकुई, मण्डावर महवा, रामगढ़ पचवारा, राहूवास, लवाण, लालसोट, सैथल, सिकराय, कुण्डल (Raj Pol. - 2022)
 - बड़गुर्जरों (गुर्जर प्रतिहार सम्राट मिहिर भोज प्रतिहार) ने आभानेरी मे स्थित चाँदबावडी का निर्माण करवाया था।
 - राजस्थान के **पहले निर्वाचित** मुख्यमंत्री **श्री टीकाराम पालीवाल** इसी जिले के निवासी थे।
 - यहां **दूल्हेराय कछवाहा** ने **1137 ई.** में **बड़गुर्जरों** को हराया तथा **दौसा** को **कछवाहा वंश** की **प्रथम राजधानी** बनाई गई।
 - दौसा को **देवनगरी (देवगिरी)** के नाम से भी जाना जाता है।
 - दौसा **संत सुन्दर दास जी** की **नगरी** होने से **राजस्थान सरकार** द्वारा उनका **पैनोरमा** बनाया गया है।
 - दौसा जिले में बाँदीकुई महत्वपूर्ण जंक्शन है जो **जयपुर-दिल्ली-आगरा** के मध्य तीनों महानगरों को जोड़ता है।

- यहां की प्रमुख नदी **ढुढ नदी** और **मोरेल नदी** है।
 - **बसवा, दौसा** के **टेरिकोटा** बर्तन व खिलौने प्रसिद्ध है।
 - **पर्यटन एवं धार्मिक स्थल** - हर्षद माता (सचिनी देवी) मंदिर, मेंहदीपुर बालाजी मंदिर, चांद बावड़ी-बावड़ी, झाड़ी रामपुरा, भंडारेज, लोटवाड़ा, बांदीकुई चर्च आदि
- (vi) **खैरथल तिजारा (नवीनतम जिला) -**
- इस नए जिले का गठन **अलवर** के पृथक कर के बयाना गया है।
 - इस नवीनतम जिले में निम्न लिखित **7 तहसीलों** को शामिल किया है
 - ✓ खैरथल, तिजारा, किशनगढ़बास, कोटकासिम, हरसोली, टपूकडा, मंडावर
 - खैरथल तिजारा को **राठ** व **मेवात** की **संगम स्थली** के नाम से भी जाना जाता है
 - इस क्षेत्र को प्राचीनकाल **कायास्थल** नाम से जाना जाता था और **औरंगजेब** के **शासनकाल** में इसे **खैरीपत** नाम से भी जाना जाता था
 - तिजारा में विश्व प्रसिद्ध **देहरा जैन मंदिर** स्थित है।
 - खैरथल में राज्य **दूसरी** सबसे बड़ी **सरसों मंडी** स्थित है।
 - राज्य का सबसे महत्वपूर्ण **इंडस्ट्रियल नगर** भिवाड़ी स्थित है जिसे **आधुनिक राजस्थान** का **मैनचेस्टर** कहा जाता है और यहां **नोट में इस्तेमाल** होने वाली **स्याही कारखाना** है।
 - यहां राज्य का पहला **एकीकृत औद्योगिक पार्क** टपूकड़ा (भिवाड़ी) में है।
 - **पर्यटन एवं धार्मिक स्थल**- तिजारा के महल, तिजारा जैन तीर्थ, अलीबकश पैनोरमा मुण्डावर,, बीबीरानी माता का मंदिर, हिंगलाज माताजी आदि।

(vii) **अलवर**

- इस जिले में अन्तर्गत निम्नलिखित **12 तहसीले** आती है
- अलवर, गोविन्दगढ़, रैणी, लक्ष्मणगढ़, मालाखेड़ा, राजगढ़, टहला, रामगढ़, नौगावा, थानागाजी, प्रतापगढ़, कठूमर
- अलवर भारत के **राष्ट्रीय राजधानी क्षेत्र (NCR)** में आता है
- अलवर को राजस्थान का **सिंह द्वार** भी कहते हैं।

- अलवर क्षेत्र को **महाभारत काल** में **मत्स्य** नाम से जाना जाता था। तथा इसे अन्य नाम से भी जाना था जैसे - अरवलपुर, उल्व, शालवापु, सलवार, हलवार आदि
- अलवर की स्थापना **वर्ष 1775** को **माचाडी** के **राव प्रताप** ने की थी।
- अलवर **कछवाहा राजवंश** द्वारा शासित रियासत रही है।
- अलवर को **राजस्थान का सिंह द्वार** भी कहते हैं।
- अलवर का किला जिसे **बालाकिला किला** नाम से भी जाना जाता है जिसका निर्माण **वर्ष 1492** में **हसन खान मेवाती** ने करवाया था।
- **वई क्षेत्र** - वर्तमान का **थाना गाज़ी** का क्षेत्र। इस क्षेत्र पर **शेखावत राजपूतो** का प्रभुत्व था।
- **नरुखंड क्षेत्र** - इस क्षेत्र पर **नरुका** और **राजावत राजपूतो** का प्रभुत्व हुआ करता था।
- **मेवात क्षेत्र** - इस क्षेत्र पर **मेव जाति** अधिक पाई जाती है इस वजह से यह **क्षेत्र मेवात** कहलाता है।
- **पर्यटन एवं धार्मिक स्थल** - बालाकिला किला, भानगढ़ किला, अजबगढ़ किला, सरिस्का राष्ट्रीय उद्यान, सरिस्का पैलेस, सिलीसेढ़ झील, फतहगंज का मकारा, पूर्जन विहार, अलवर सिटी पैलेस, विजय मंदिर झील, जय समन्द झील, कम्पनी बाग आदि।

2. बीकानेर संभाग

- नवीनतम जिलों के गठन के बाद अब **बीकानेर संभाग** में **4 जिलों** को शामिल किया गया है तथा **चूरू जिले** को **बीकानेर संभाग** से हटाकर **नए संभाग (सीकर)** में शामिल किया गया है। बीकानेर संभाग के अन्तर्गत आने वाले जिले निम्नलिखित हैं -
 - बीकानेर, श्रीगंगानगर, अनूपगढ़, हनुमानगढ़
- इस संभाग का नवीनतम जिला **अनूपगढ़** है जो कि **श्रीगंगानगर** जिले अलग कर के बनाया गया है

(i) बीकानेर -

- इस जिले में अन्तर्गत निम्नलिखित **10 तहसीले** आती है
 - बीकानेर, लूणकरणसर, नोखा, पूगल, श्रीडुंगरगढ़, कोलायत, हदा, बज्जू, छत्तरगढ़, खाजूवाला
- बीकानेर की स्थापना **वर्ष 1488** को **जोधपुर** के **महाराजा राव जोधा** के पुत्र **बीकाजी** ने की थी
- प्राचीनकाल में इस क्षेत्र को **जांगल प्रदेश** या **राती घाटी** के नाम से जाना जाता था। **[JEN Civil -2022]**
- बीकानेर में **सोधी, पूंगल, डाडाथोरा** प्राचिन सभ्यताएं हैं।

- यहां का गजनेर अभ्यारण्य **बटबट तीतर पक्षी (इम्पीरियल सेन्डगाउज, रेत का तीतर)** के लिए प्रसिद्ध है।
- **बीकानेर** में स्थित **महत्वपूर्ण केंद्र** -
 - ऊन काम्पलेक्स (औद्योगिक पार्क) -
 - स्टेट वुलन मिल्स लिमिटेड (ऊन कारखाना)
 - केन्द्रीय अश्व प्रजनन केन्द्र - जोहड़बीड़
 - केन्द्रीय ऊंट प्रजनन केन्द्र - जोहड़बीड़
 - राजस्थानी भाषा, संस्कृति एवं साहित्य विभाग का मुख्यालय
- **बीकानेर की प्रसिद्ध हस्तकला** - सुनहरी पॉटरी, लोई - नापासर, वियना व फारसी गलीचे, मथैरण कला,
- बीकानेर का **ऊट महोत्सव** विश्व प्रसिद्ध है जिसका आयोजन **जनवरी** में होता है।
- **पर्यटन एवं धार्मिक स्थल** - जूनागढ़, लालगढ़ महल, लक्ष्मी निवास पैलेस, रामपुरिया हवेली, श्री करनी माता मंदिर, गजनेर पैलेस, सूरसागर, रुणिका धाम मंदिर, कोडमदेसर भैरव मंदिर, बीकाजी की टेकरी, भांडासर के जैन मंदिर, लक्ष्मीनारायण जी मंदिर, देवीकुंड, कोलायत झील, पूनरासर बालाजी, गंगा गोल्डन जुबली म्यूजियम आदि

(ii) श्रीगंगानगर

- इस जिले में अन्तर्गत निम्नलिखित **6 तहसीले** आती है
 - श्रीगंगानगर, श्रीकरणपुर, सूरतगढ़, सार्दुलशहर, पदमपुर, गजसिंहपुर
- राजस्थान का **अन्न का कटोरा** कहलाने वाले इस जिले का नाम **बीकानेर महाराज गंगा सिंह** के नाम पर रखा गया है।
- पहले **श्रीगंगानगर** को **रामनगर** या **रामू की ढाणी** कहा जाता था।
- यह शहर, सरसों, कपास, बाजरा, गन्ना, चना, और कीनू के लिए पूरे भारत में प्रसिद्ध है
- यह जिला **सिंचित कृषि क्षेत्र** में स्थित होने के कारण प्रमुख **व्यापारिक मंडी** तथा **यातायात केंद्र** हो गया है।
- **गंग नहर** को **श्रीगंगानगर की जीवन रेखा** कहा जाता है जिसका निर्माण **बीकानेर नरेश गंगासिंह** द्वारा **वर्ष 1927** में करवाया गया था।
- राजस्थान का **प्रथम सुपर थर्मल पावर प्लांट** श्रीगंगानगर के **सूरतगढ़** में स्थित है। (सूरतगढ़ तापीय विद्युत परियोजना)
- श्री गंगानगर में **राज्य का छठा शुष्क बंदरगाह** बनाया गया है।
- **रूस** के आर्थिक सहयोग से **15 अगस्त 1956** को **सूरतगढ़** में **एशिया के सबसे बड़े कृषि फार्म** की स्थापना की गई।

- राजस्थान में सबसे ज्यादा **धुल भरी आंधियां** इस जिले में चलती है।
- **पर्यटन एवं धार्मिक स्थल** - हिंदुमलकोट बॉर्डर, बुद्ध जोहड़ गुरुद्वारा, पदमपुर आदि

(iii) हनुमानगढ़

- इस जिले में अन्तर्गत निम्नलिखित **8 तहसीले** आती है
 - हनुमानगढ़, टिब्बी, नोहर, पल्लू, पीलीबंगा, भादरा, रावतसर, संगरिया
- प्राचीन समय में इस प्रदेश को **यौधेय प्रदेश** के नाम से भी जाना जाता था।
- हनुमानगढ़ 12 जुलाई, 1994 को **श्रीगंगानगर जिले** से अलग करके **राजस्थान का 31वां** बनाया गया है। **(Patwar - 2021)**
- इस नगर को **सन् 285 ई.** में **राजा भूपत सिंह भाटी** ने बसाया था।
- हनुमानगढ़ का **पुराना नाम भटनेर** था जो की **'भट्टीनगर'** का अपभ्रंश है, जिसका अर्थ है - **भट्टी** या **भाटीयों का नगर** से है।
- **बीकानेर के राजा सूरज सिंह** ने इसे **मंगलवार के दिन जीता** था तब इसका नाम **'हनुमानगढ़'** रखा गया।
- यहा **घघर नदी (सरस्वती)** बेसिन क्षेत्र में **हडप्पा कालीन** सभ्यता **कालीबंगा** विकसित हुई।
- यह एक **कृषि प्रधान जिला** है जहाँ किन्नू, कपास, गेहूँ, चावल आदि की खेती प्रमुखता की जाती है।
- **पर्यटन एवं धार्मिक स्थल** - भटनेर दुर्ग, श्री गोगाजी का मंदिर, गोगामेडी पैनोरमा, कालीबंगा, पीलीबंगा, माता भद्रकाली का मंदिर, मसितावली हेड (इंदिरा गाँधी नहर) आदि

(iv) अनूपगढ़ (नवीनतम जिला) -

- नवीनतम जिला अनूपगढ़ श्री गंगानगर जिले अलग करके बनाया गया है
- इस नवीनतम जिले में निम्न लिखित **7 तहसीलों** को शामिल किया है
 - अनूपगढ़, रायसिंहनगर, श्रीविजयनगर, घड़साना, रावला
- **पर्यटन एवं धार्मिक स्थल** - अनुपगढ़ किला, लैला मजनू की मजार, गुल्लू पीर बाबा की मजार, ब्रोर गांव (सिंधु घाटी सभ्यता के अवशेष) आदि

3. जोधपुर संभाग

- नवीनतम जिलों के गठन के बाद अब **जोधपुर संभाग** में **6 जिलों** को शामिल किया गया है तथा **पाली, जालौर, सिरोही, सांचौर** (नवीनतम जिला) जिलों को **जोधपुर संभाग** से हटाकर नए **संभाग पाली** में में शामिल किये गए है जोधपुर संभाग के अन्तर्गत आने वाले जिले निम्नलिखित है -
 - जोधपुर शहर, जोधपुर ग्रामीण, फलौदी, जैसलमेर, बाड़मेर, बालोतरा

- पूर्व जोधपुर क्षेत्र से निम्नलिखित **निम्नलिखित जिले** बनाये गए

- जोधपुर शहर (पूर्व जोधपुर क्षेत्र का शहरी भाग)
- जोधपुर ग्रामीण (पूर्व जोधपुर क्षेत्र का ग्रामीण क्षेत्र + आंशिक रूप से कुछ शहरी क्षेत्र से)
- फलौदी

- **बाड़मेर** से अलग कर के **बालोतरा** नाम से **नया जिला** बनाया गया है

(i) जोधपुर शहर (नवीनतम जिला) -

- इस नवीनतम जिले में निम्न लिखित **2 तहसीलों** को शामिल किया है
 - **जोधपुर उत्तर** (नगर निगम के अन्तर्गत आने वाला समस्त भाग)
 - **जोधपुर दक्षिण** (नगर निगम के अन्तर्गत आने वाला समस्त भाग)
- यह जिला पूर्णतः **जोधपुर ग्रामीण जिले से सीमा बंद** है
- जोधपुर को **मरुस्थल का प्रवेश द्वार / सूर्यनगरी** कहा जाता है। **(JEN Civil - 2022, REET - 2022)**
- **पर्यटन एवं धार्मिक स्थल -**

- **दुर्ग/ छतरी/ झील/ बावड़ी/ हवेली** - मेहरानगढ़ दुर्ग, बिजोलाई महल, कायलाना झील, माचिया सफारी पार्क, छीतर पैलेस, जसवंत थड़ा, सूरसागर महल, जवाहरखाना, गिरदीकोट, पुष्प नक्षत्र हवेली, पोकरण हवेली, राखी हवेली, पाल हवेली, बड़े मियां की हवेली, श्याम मनोहर प्रभु की हवेली, कविराजजी की हवेली, कागा की छतरियां, गोरा धाय की छतरी, बालसमंद झील, रानीसर-पदमसर तालाब, तापी बावड़ी आदि।

- **प्रमुख मंदिर** - गंगाश्यामजी मंदिर, कुंजबिहारी मंदिर, राजरणछोड़जी मंदिर, अचलनाथ शिवालय, रसिक बिहारी मंदिर, तीजा माँजी का मंदिर, मूथाजी का मंदिर, ज्वालामुखी मंदिर, शिवकुण्ड, रातानाडा गणेशजी मंदिर, रामेश्वर महादेव, खरानना देवी मंदिर, जैन संबोधि धाम आदि

- **मण्डोर क्षेत्र** - मण्डोवर भैरूजी, देवताओं की साल, जनना महल, मंडोर उद्यान, एक थम्बा महल, मण्डोर संग्रहालय, पंचकुण्डा, रावण की चंवरी, नागादड़ी, राजाओं के देवल आदि

(ii) जोधपुर ग्रामीण (नवीनतम जिला) -

- इस नवीनतम जिले में निम्न लिखित **10 तहसीलों** को शामिल किया है -
 - जोधपुर उत्तर, जोधपुर दक्षिण, (नगर निगम के अन्तर्गत आने वाला समस्त भाग को छोड़कर समस्त भाग) लूणी, बिलाड़ा, भोपालगढ़, पीपाड़सिटी, ओसियाँ, बावड़ी, शेरगढ़, बालेसर

- पर्यटन एवं धार्मिक स्थल- सच्चियाय माता मंदिर (ओसियां), खांखू माता मंदिर पीपलाद माता (पीपाड़) मंदिर,आईमाता मंदिर-बिलाड़ा,खोखरी माता मंदिर, बाणगंगा तीर्थ, गुढ़ा बिश्रोईयां, कापरड़ा जैन तीर्थ, अरणा झरणा जलप्रपात, लोककला संग्रहालय,बड़ली भैरूजी मंदिर, तिंवरी,, शिलालेख घंटियाला(प्रतिहार कालीन) आदि
- (iii) फलौदी (नवीनतम जिला)
 - इसे जोधपुर क्षेत्र से अलग कर के नया जिला बनाया गया है
 - इस नवीनतम जिले में निम्न लिखित 8 तहसीलों को शामिल किया है -
 - फलौदी, लोहावट, आऊ, देचु, सेतरावा, बाप, घंटियाली, बापिणी
 - राज्य का सबसे गर्म जिला (पहले राज्य का सबसे गर्म स्थान था)।
 - दुनिया सा सबसे बड़ा सोलर पार्क भडला, एयर फ़ोर्स स्टेशन इसी जिले में आते है।
 - इसे जिला नमक नगरी के नाम से जाना जाता हैं।
 - फलोदी मुख्य रूप से फलवृद्धिका नाम से बसा है।
 - इसका सबसे प्राचीन नाम विजयनगर था
 - विक्रम संवत् 1515 में श्री सिद्धू कल्ला ने फलोदी गाँव की स्थापना की थीं
 - इसका नाम फलवृद्धिका नाम रखा गया अब इसे फलोदी के नाम से जाना जाता है
 - परमवीर मेजर शैतान सिंह फलोदी के बाणासर गाँव के थे वर्तमान में इस गाँव का नाम शैतान सिंह नगर कर दिया गया
 - पर्यटन एवं धार्मिक स्थल - रामदेवरा, खींचन गाँव, फलौदी की हवेलियाँ, फलौदी का किला, झूमर लाल निवास
- (iv) जैसलमेर
 - इस जिले में अन्तर्गत निम्नलिखित 7 तहसीले आती है।
 - जैसलमेर, पोकरण, फतेहगढ़, फलसुण्ड, भणियाणा, रामगढ़, सम
 - यह राजस्थान का सबसे बड़ा ज़िला है।
 - इसकी की स्थापना वर्ष 1155 ई. में भाटी वंश के राजा राव जैसल ने की थी
 - इस जिले को "राजस्थान का अंडमान" और "स्वर्ण नगरी" भी कहा जाता है।
 - जैसलमेर प्राचीन काल में मांडधरा और वल्लभ मंडल कहलाता था। (VDO -2021)
 - इस जिले में यादवों के वंशज भाटी राजपूतों की प्रथम राजधानी तनोट, दूसरी लौद्रवा तथा तीसरी जैसलमेर में रही।

- जयनारायण व्यास, सागरमल गोपा जैसे महान व्यक्तियों की जन्मस्थली।
- यहा बोली मुख्यतः राजस्थान के मारवा क्षेत्र में बोली जाने वाली थली भाषा मारवाड़ी भाषा की ही उपबोली है।
- मरु संस्कृति का प्रतीक जैसलमेर कला व साहित्य का केन्द्र रहा है।
- पर्यटन एवं धार्मिक स्थल - जैसल मेर का किला [सोनार किला/स्वर्ण किला (त्रिकुट पहाड़ी),] सैम सैंड ड्यून्स, डेजर्ट नेशनल पार्क,गड़ीसर झील, सलीम सिंह की हवेली, पटवों की हवेली तनोट माता मंदिर, जैन मंदिर
- (v) बाड़मेर
 - बाड़मेर जिले का मुख्यालय मातासर नगर है
 - बाड़मेर का नाम परमार शासक बहादा राव के नाम पर पड़ा है जो की जूना (बाड़मेर) के शासक थे।
 - इस जिले में अन्तर्गत निम्नलिखित 12 तहसीले आती है
 - बाड़मेर, बाड़मेर ग्रामीण, बाटाडू, गड़ारोड़, रामसर, चौहटन, धनाउ, धोरीमन्ना, गडामालानी, नोखडा, सेड़वा, शिव
 - इस जिले की मलाणी घोड़े की नस्ल विश्व प्रसिद्ध है।
 - राजस्थान में लिग्राइट गोयले पर आधारित प्रथम विधुत संयंत्र गिरल बाड़मेर में है।
 - बाड़मेर के शिव, गुडा मलानी आदि क्षेत्रों में पैट्रोलियम भण्डार मिले हैं। (REET - 2023)
 - बाड़मेर का चौहटन क्षेत्र गोंद के लिए देश भर में प्रसिद्ध है।
 - रेडक्लिफ रेखा से सटे बाड़मेर जिले का अंतिम गांव सुंदरा है।
 - रूमा देवी एक समाज सेविका व भारतीय पारंपरिक हस्तकला कारीगर है जो की बाड़मेर की निवासी है जिन्हें "नारी शक्ति पुरस्कार 2019" से सम्मानित किया गया था। (RAS - 2021)
 - पर्यटन एवं धार्मिक स्थल
 - बाड़मेर जिले में पुष्कर (अजमेर) के बाद दुनिया का दूसरा ब्रह्मा मंदिर स्थित है जिसका निर्माण ब्रह्मऋषि संत खेतारामजी महाराज ने करवाया था।
 - किराडू के मंदिर यह मंदिर अपनी सोलंकी वास्तुकला शैली के लिए जाने जाने वाले इन मंदिरों में उल्लेखनीय और शानदार मूर्तियां हैं। ये मंदिर भगवान शिव को समर्पित हैं और पांच मंदिरों में से सोमेश्वर मंदिर सबसे उल्लेखनीय है।
 - अन्य पर्यटन एवं धार्मिक स्थल जैसे बाड़मेर किला,जूना किला, देवका-सूर्य मंदिर, चिंतामणि पारसनाथ जैन मंदिर, महाबार रेत के टीले-बाड़मेर, सफ़ेद अखाड़ा आदि प्रसिद्ध है।

(vi) बालोतरा (नवीनतम जिला)

- बालोतरा को **बाड़मेर** से अलग कर के **नया जिला** बनाया गया है
- इस नवीनतम जिले में निम्न लिखित **7 तहसीलों** को शामिल किया है -
 - पचपदरा, कल्याणपुर, सिवाना, समदड़ी, बायतु, गिड़ा, सिणधरी
- बालोतरा को "**वस्त्र नगरी**" और "**पॉपलाइन नगरी**" के नाम से भी जाना जाता है।
- यह शहर हाथ **ब्लॉक प्रिंटिंग** और **पॉलिएस्टर कपड़ों** की **रंगाई** और **छपाई** के लिए भी मशहूर है।
- बालोतरा के तिलवाड़ा क्षेत्र **वार्षिक रेगिस्तान** और **पशु मेले** के लिए प्रसिद्ध है।
- **पर्यटन एवं धार्मिक स्थल**- प्राचीन विष्णु मंदिर, खेड़ मंदिर, वालोती मंदिर, रानी भटियाणी मंदिर (जसोल गाँव - पचपदरा), श्री नाकोड़ा जैन मंदिर, चौंच मंदिर, मोहनराज जी मंदिर, जानराज जी मंदिर, नृसिंह जी मंदिर, हनुमान मंदिर, खेड़ मंदिर, बिठूजा मंदिर आदि प्रमुख पर्यटन स्थल है।

4. भरतपुर संभाग

- नवीनतम जिलों के गठन के बाद अब **भरतपुर संभाग** में **6 जिलों** को शामिल किया गया है। दो नवगठित जिले **गंगापुरसिटी** और **डीग** को **भरतपुर संभाग** में शामिल किया गया। भरतपुर संभाग, राजस्थान का **सबसे पूर्वी संभाग** है
- भरतपुर संभाग के अन्तर्गत आने वाले जिले निम्नलिखित है -
 - भरतपुर, धौलपुर, करौली, सवाई माधोपुर, गंगापुर सिटी, डीग **(जेल प्रहरी - 2017)**

(i) भरतपुर

- इस जिले में अन्तर्गत निम्नलिखित **8 तहसीले** आती है -
 - भरतपुर, बयाना, वैर, भुसावर, रूपवास, रूदावल, उच्चैन, नदबई
- भरतपुर को '**राजस्थान का पूर्वी द्वार**' भी कहा जाता है
- भरतपुर की स्थापना **महाराजा सूरजमल** ने वर्ष **1733 ई.** में भरतपुर शहर की की थी।
- विश्व धरोहर **घना पक्षी अभ्यारण्य (केवलादेव)** प्रवासी पक्षियों का भी **बसेरा** है जिसे **पक्षियों का स्वर्ग** भी कहा जाता है।
- **पर्यटन एवं धार्मिक स्थल** - गंगा महारानी मंदिर, बाँके बिहारी मंदिर, भरतपुर का लोहादुर्ग, मोती झील, लक्ष्मण मंदिर, घना पक्षी अभ्यारण्य (केवलादेव) आदि।

(ii) डीग (नवीनतम जिला)-

- इस नवीनतम जिले को **भरतपुर** से अलग करके बनाया गया है।
- इस नवीनतम जिले में निम्न लिखित **9 तहसीलों** को शामिल किया है -
 - डीग, जनूथर, कुम्हेर, रारह, नगर, सीकरी, कामां, जुरहरा, पहाड़ी
- डीग का प्राचीन नाम **दीर्घापुर** था।
- **राजा बदन सिंह** ने **डीग** को **भरतपुर राज्य** की **पहली राजधानी** ने बनाई थी।
- **पर्यटन एवं धार्मिक स्थल** - डीग किला, जलमहल, सूरज भवन, गोपाल भवन, किशन भवन, हरदेव भवन, नंद भवन, केशव भवन, आदि।

(iii) धौलपुर

- इस जिले में अन्तर्गत निम्नलिखित **8 तहसीले** आती है -
 - धौलपुर, बसेड़ी, बाड़ी, मनिया, राजाखेड़ा, सेंपऊ, सरमथुरा, बसई नवाब
- धौलपुर चम्बल नदी के किनारे बसा हुआ शहर है
- धौलपुर जिला **अरावली पर्वतमाला** और **विंध्याचल पर्वतमाला** तथा **उत्तर का विशाल मैदान** का **मिलन स्थल** है।
- इस जिले में **चम्बल नदी** के प्रसिद्ध **बीहड़** हैं।
- धौलपुर जिले में **मिलिट्री स्कूल** स्थित है।
- यहां का **लाल बलुआ पत्थर** पूरे भारत में प्रसिद्ध है।
- प्रसिद्ध विश्व धरोहर **दिल्ली के लाल क़िले** के निर्माण में भी **धौलपुर लाल बलुआ पत्थर** का इस्तेमाल किया गया था
- **पर्यटन एवं धार्मिक स्थल**- चौपड़ा-महादेव मन्दिर, मुचुकुन्द-सरोवर, शेरगढ़ किला, मंदिर श्री राम-जानकी, श्री हनुमान जी, पुरानी छावनी, खानपुर महल, वनविहार वन्य जीव अभ्यारण्य, तालाब-ए-शाही, रामसागर-अभ्यारण्य, निहाल टॉवर, श्री महंकाल (महाकालेश्वर) मन्दिर, सरमथुरा, लसवारी, मुगल गार्डन, दमोह जल प्रपात और कानपुर महल, राजा मुचुकुंद की गुफा आदि।

(iv) करौली

- करौली को **19 जुलाई, 1997** में राजस्थान का **32वां ज़िला** बनाया गया था। **(Patwar - 2021)**
- इस जिले में अन्तर्गत निम्नलिखित **7 तहसीले** आती है -
 - करौली, मासलपुर, सपोटरा, मण्डरायल, हिण्डौन, सूरौठ, श्रीमहावीरजी
- करौली की स्थापना वर्ष **955 ई.** के आसपास **राजा विजय पाल** ने की थी।