



RAS

राजस्थान प्रशासनिक सेवा

राजस्थान लोक सेवा आयोग

भाग - 5

राजस्थान का भूगोल

RAS

राजस्थान का भूगोल

क्र.सं.	अध्याय नाम	पृष्ठ सं.
1.	राजस्थान का सामान्य परिचय	1
2.	राजस्थान की भौगोलिक स्थिति	9
3.	राजस्थान की प्रमुख नदियाँ और झीलें	28
4.	राजस्थान की जलवायु	46
5.	कृषि: प्रमुख फसलें, उत्पादन और वितरण	55
6.	प्राकृतिक वनस्पति और मृदा	62
7.	राजस्थान के खनिज संसाधन	75
8.	प्रमुख सिंचाई परियोजनाएँ	87
9.	ऊर्जा संसाधन पारंपरिक और गैर-पारंपरिक	97
10.	राजस्थान की जनसंख्या	109
11.	राजस्थान की जनजातियाँ	117
12.	पशुधन	122
13.	वन्यजीव और जैव विविधता	129
14.	प्रमुख उद्योग	146
15.	पर्यटन केंद्र और सर्किट	152

पिछले वर्षों में पूछे गये प्रश्न

- प्रश्न 1. निम्नलिखित में से वर्ष 2001-2011 के मध्य में न्यूनतम दशकीय जनसंख्या वृद्धि दर वाला जिला कौन सा है? (2023)
- (1) बाड़मेर (2) श्री गंगानगर
(3) पाली (4) बूंदी
(5) अनुत्तरित प्रश्न
- प्रश्न 2. राजस्थान में अनुसूचित जनजाति जनसंख्या का द्वितीय स्थान पर सर्वाधिक प्रतिशत है (2011)- (2021)
- (1) बांसवाड़ा जिले में (2) प्रतापगढ़ जिले में
(3) डूंगरपुर जिले में (4) दौसा जिले में
- प्रश्न 3. भारत और राजस्थान में शहरी जनसंख्या का प्रतिशत 2011 की जनगणना के अनुसार क्रमशः कितना है? (2018)
- (1) 24.87% एवं 31.15% (2) 34.15% एवं 24.87%
(3) 21.87% एवं 34.15% (4) 31.15% एवं 24.87%
- प्रश्न 4. 2011 की जनगणना के अनुसार, राजस्थान के कौन-से जिले अपनी कुल जनसंख्या में अनुसूचित जनजाति की जनसंख्या का सबसे कम प्रतिशत हैं? (2018)
- (1) सीकर और धौलपुर (2) झुन्झुनु और चूरू
(3) बीकानेर और नागौर (4) गंगानगर और हनुमानगढ़
- प्रश्न 5. जनगणना 2011 के अनुसार राजस्थान में अधिकतम जनसंख्या वाले जिलों को अवरोही क्रम में व्यवस्थित कीजिए: : (2016)
- (1) जयपुर, कोटा, जोधपुर, बीकानेर (2) जयपुर, जोधपुर, अलवर, नागौर
(3) जयपुर, उदयपुर, जोधपुर, बीकानेर (4) जयपुर, बीकानेर, जोधपुर, उदयपुर
- प्रश्न 6. वर्ष 2011 में निम्नलिखित में से कौन से दो जिले उनकी कुल जनसंख्या में सबसे कम अनुसूचित जनजाति प्रतिशत रखते हैं? (2016)
- (1) चूरू और सीकर (2) गंगानगर और हनुमानगढ़
(3) बीकानेर और नागौर (4) भरतपुर और धौलपुर
- प्रश्न 7. 2011 की जनगणना के अनुसार राजस्थान में लिंग अनुपात (प्रति 1000 पुरुषों पर महिलाओं की संख्या) के बारे में निम्नलिखित में से कौन सा कथन सही है? (2016)
- (i) राजस्थान में 2011 में लिंगानुपात राष्ट्रीय औसत से कम था।
(ii) 2011 में राजस्थान के सभी जिलों में लिंगानुपात 1000 से कम था।
(iii) 2011 में राजस्थान के सभी जिलों के ग्रामीण इलाकों में लिंगानुपात 1000 से कम था, पाली जिले को छोड़कर।
(iv) राजस्थान के सभी जिलों के शहरी क्षेत्रों में 2011 में लिंगानुपात धौलपुर जिले को छोड़कर 1000 से कम था।

नीचे दिये गये कूटों का प्रयोग करके सही उत्तर चुनिये :

(1) केवल (i) सही है।

(2) (i) तथा (ii) सही हैं।

(3) (i), (ii) तथा (iii) सही हैं।

(4) (i), (ii), (iii) तथा (iv) सही हैं।

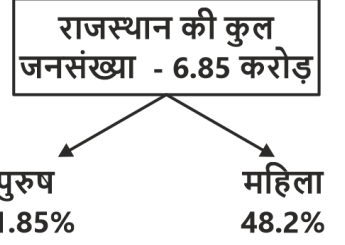
विश्लेषण – विगत वर्षों के प्रश्नों के विश्लेषण से पता चलता है कि RAS परीक्षा में "जनसंख्या" अध्याय से प्रत्येक वर्ष कम से कम एक प्रश्न पूछा गया है। ये प्रश्न ज्यादातर तथ्यों पर आधारित होते हैं। और आगामी परीक्षा में भी इस अध्याय से प्रश्न आने की संभावना काफी अधिक है। विशेषतः जनजातीय जनसंख्या और लिंगानुपात से सम्बंधित जनांकिकीय आंकड़ों पर ध्यान देना आवश्यक है।

- भारत में जनगणना सम्बन्धी कार्य गृह मंत्रालय के 'जनगणना विभाग' द्वारा किया जाता है।
- भारत में सर्वप्रथम जनगणना वर्ष 1872 ई. में वायसराय लॉर्ड मेयो के शासनकाल में की गई थी।
- वर्ष 2011 की जनगणना भारत की 15वीं जनगणना थी और स्वतंत्रता के बाद की 7वीं जनगणना थी।
- वर्ष 2011 की जनगणना में पहली बार ट्रांसजेंडर श्रेणी को शामिल किया गया।
- नोट – वर्ष 2011 की जनगणना के अनुसार, जनसंख्या के मामले में राजस्थान देश में 8वें स्थान पर था, लेकिन वर्ष 2014 में तेलंगाना राज्य के गठन के बाद, राजस्थान अब 7वें स्थान पर है।
- 2011 की जनगणना के अनुसार -
- राजस्थान की जनसंख्या में दशकीय वृद्धि-
 - ✓ वर्ष 2001-2011 - 21.31 % ।
 - ✓ वर्ष 1991-2001 - 28.33 % ।

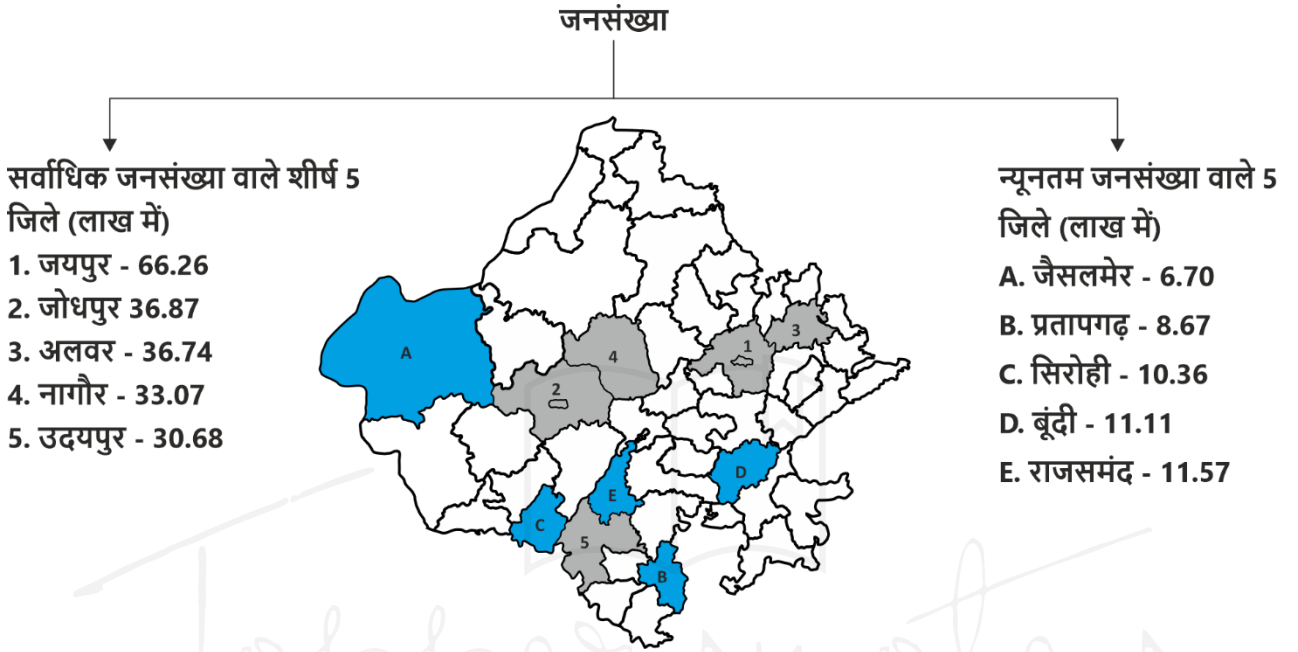
क्र.सं.	जनगणना 2011	वर्ष	भारत	राजस्थान
1.	कुल जनसंख्या (करोड़ में)	2011	121.085	6.85
2.	ग्रामीण जनसंख्या (%)	2011	68.8	75.1
3.	शहरी जनसंख्या (%)	2011	31.2	24.9
4.	साक्षरता दर (%)	2011	73.0	66.1
	पुरुष साक्षरता दर (%)	2011	80.9	79.2
	महिला साक्षरता दर (%)	2011	64.6	52.1
5.	दशकीय जनसंख्या वृद्धि दर (%)	2001-2011	17.7	21.3
6.	क्षेत्रफल (लाख वर्ग कि.मी.)	2011	32.87	3.42
7.	जनसंख्या घनत्व (लाख वर्ग कि.मी.)	2011	382	200
8.	लिंगानुपात	2011	943	928
9.	अशोधित जन्म दर* (प्रति 1000 मध्य वर्ष की जनसंख्या)	2020*	19.5	23.5
10.	अशोधित मृत्यु दर* (प्रति 1000 मध्य वर्ष की जनसंख्या)	2020*	6.0	5.6
11.	शिशु मृत्यु दर* (प्रति 1000 जीवित जन्मों पर)	2020*	28	32
12.	मातृ मृत्यु दर* (प्रति लाख जीवित जन्मों पर)	2018-20*	97	113
13.	जन्म के समय जीवन प्रत्याशा* (आयु वर्षों में)	2016-20*	70	69.4

*आर्थिक समीक्षा 2023-24 के अनुसार

- वर्ष 2011 की जनगणना के अनुसार, राजस्थान की जनसंख्या 6.85 करोड़ थी, जो 2001 की जनगणना के आंकड़ों (5.65 करोड़) से अधिक है।
- भारत की कुल जनसंख्या का लगभग 5.67% हिस्सा राजस्थान में निवास करता है।
- वर्ष 2011 की जनगणना के अनुसार, जनसंख्या के मामले में राजस्थान देश में 8वें स्थान पर था, लेकिन वर्ष 2014 में तेलंगाना राज्य के गठन के बाद, राजस्थान अब 7वें स्थान पर है।



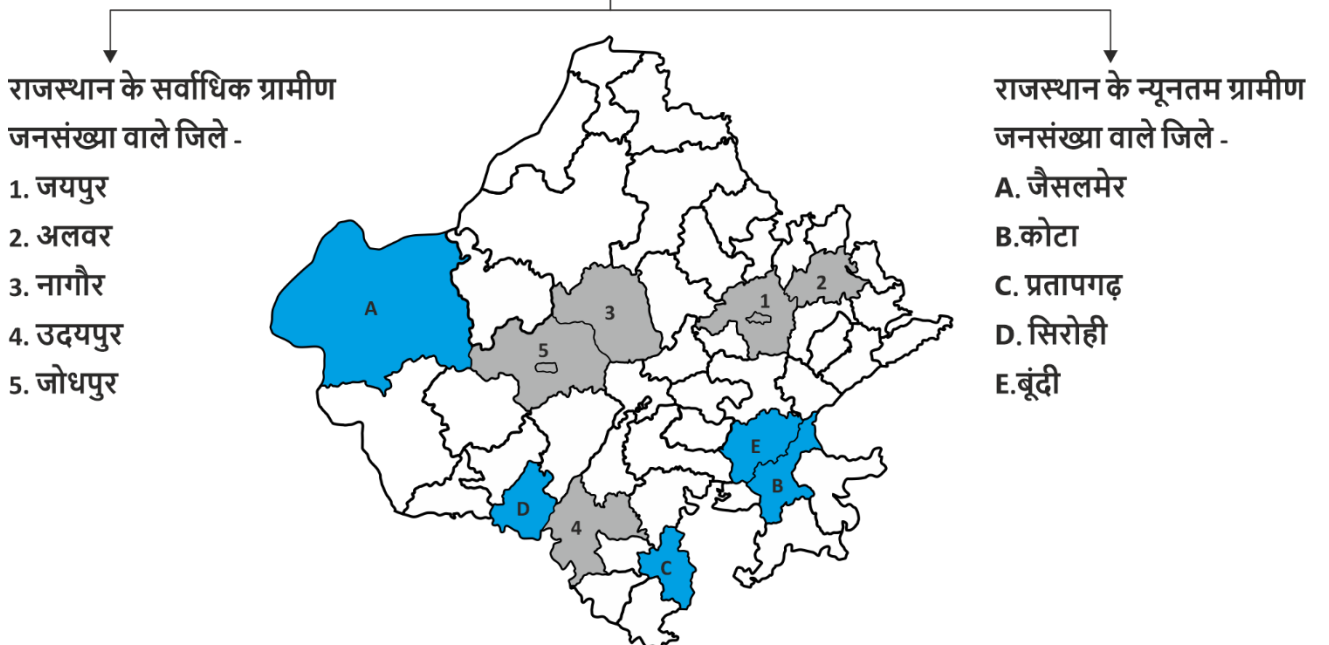
1. जनसंख्या आंकड़े



1.1 राजस्थान की ग्रामीण जनसंख्या

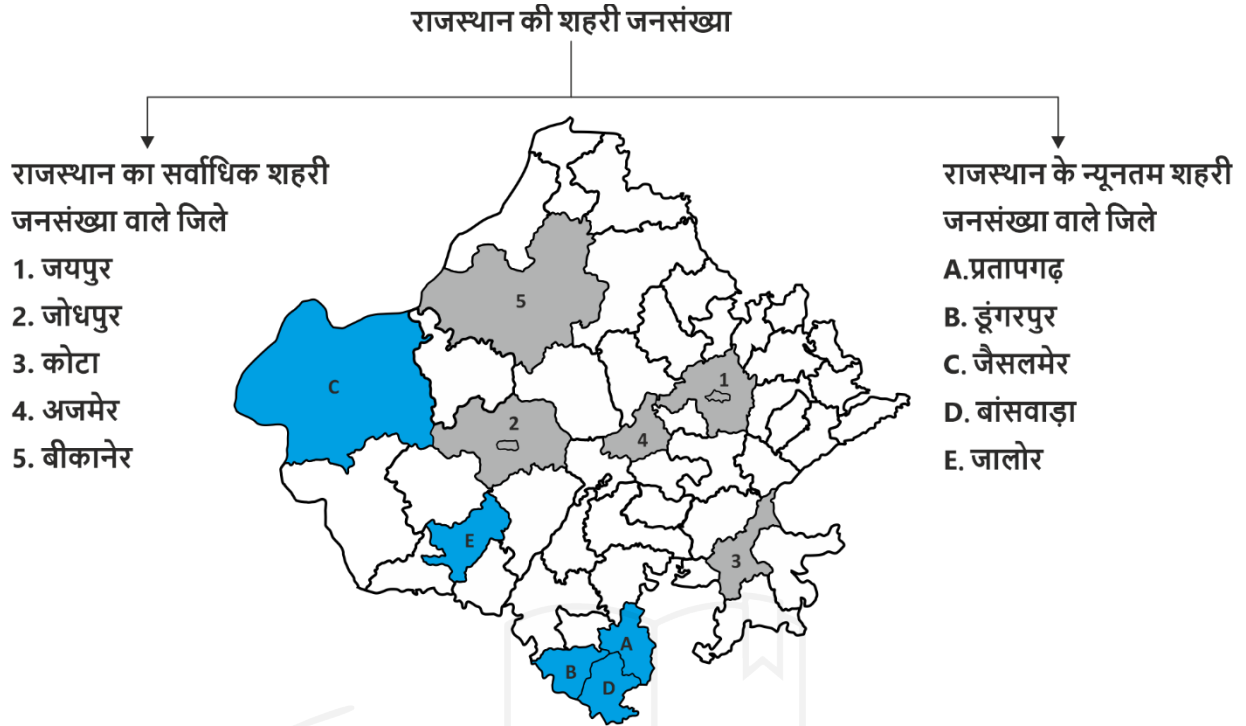
- वर्ष 2011 की जनगणना के अनुसार राजस्थान की 75% आबादी ग्रामीण क्षेत्रों में निवास करती है।

राजस्थान में ग्रामीण जनसंख्या



1.2 राजस्थान की शहरी जनसंख्या

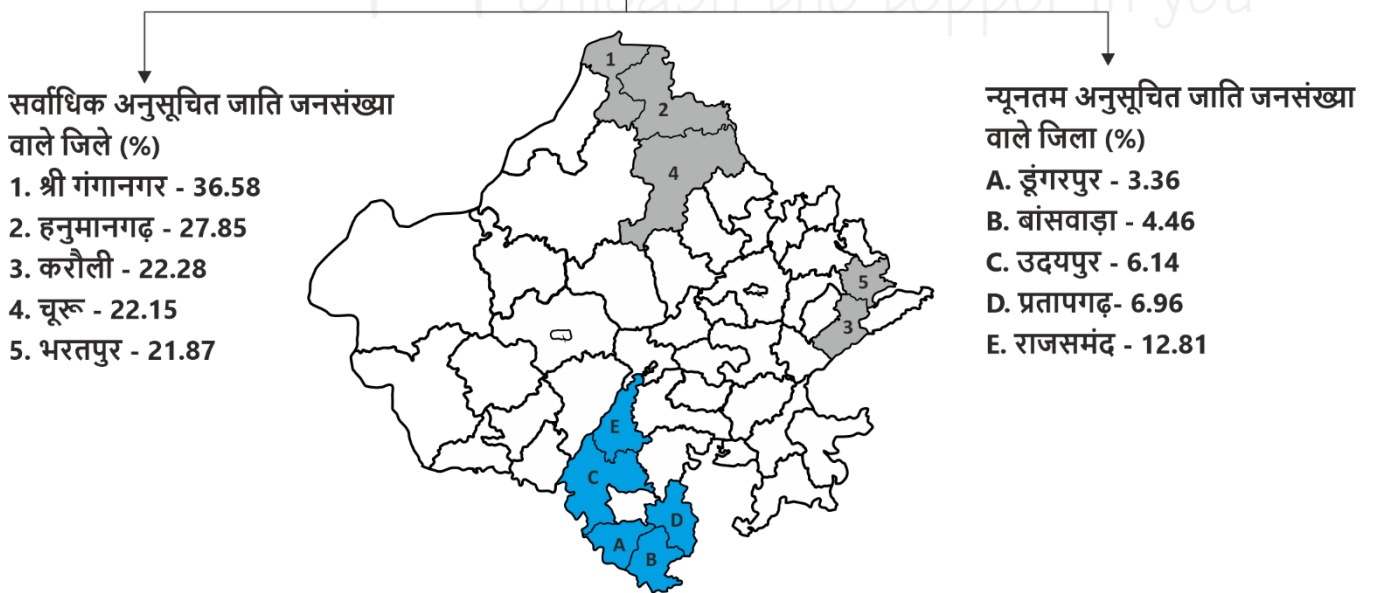
- वर्ष 2011 की जनगणना के अनुसार राजस्थान की 24.87% आबादी शहरी क्षेत्रों में निवास करती है।
- शहरी आबादी में सर्वाधिक दशकीय परिवर्तन वाला जिला- अलवर (50.5%)



1.3 अनुसूचित जाति और अनुसूचित जनजाति की जनसंख्या

	अनुसूचित जाति	अनुसूचित जनजाति
कुल जनसंख्या का प्रतिशत	17.83%	13.48%

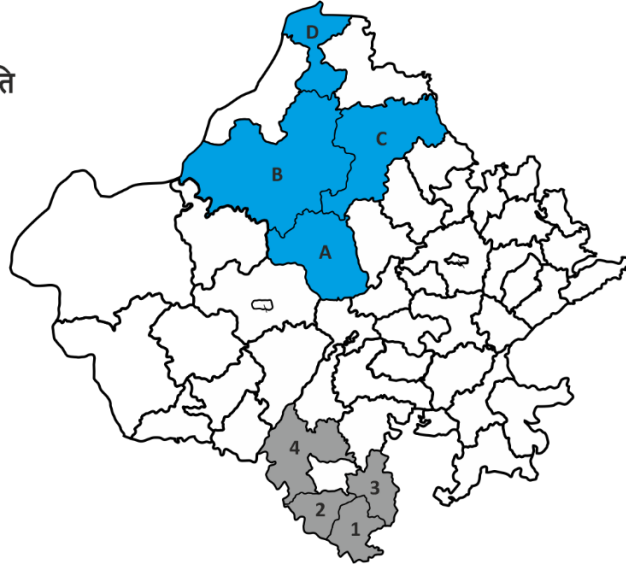
अनुसूचित जाति की जनसंख्या



अनुसूचित जनजाति की जनसंख्या

सर्वाधिक अनुसूचित जनजाति जनसंख्या वाले जिले

1. बांसवाड़ा - 76.38%
2. डूंगरपुर - 70.82%
3. प्रतापगढ़ - 63.42%
4. उदयपुर - 49.71%



न्यूनतम अनुसूचित जनजाति जनसंख्या वाले जिले

- A. नागौर - 0.31%
- B. बीकानेर - 0.33%
- C. चूरू - 0.55%
- D. श्री गंगानगर - 0.68%

नोट:- राजस्थान में बीकानेर और नागौर जिले की कुल जनसंख्या में अनुसूचित जनजाति (ST) की जनसंख्या का प्रतिशत सबसे कम है।

1.4 दशकीय वृद्धि दर

➤ दशकीय जनसंख्या वृद्धि दर-

- ✓ जनगणना 2011 के अनुसार - 21.4%
- ✓ जनगणना 2001 के अनुसार - 28.41%

➤ वर्ष 2001 से 2011 के मध्य राजस्थान की दशकीय जनसंख्या वृद्धि दर (21.4%), भारत की दशकीय जनसंख्या वृद्धि दर (17.64%) से अधिक रही।

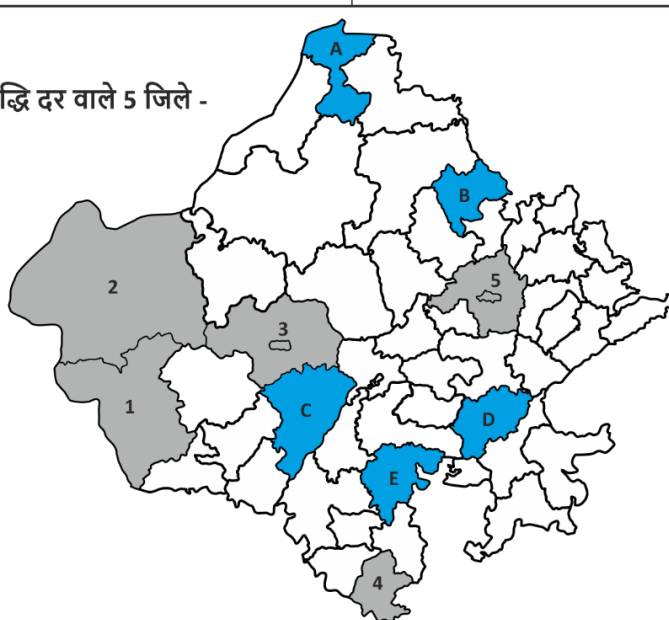
➤ जिलों में दशकीय जनसंख्या वृद्धि दर-

- ✓ बाड़मेर - 32.55 % (सर्वाधिक)
- ✓ श्रीगंगानगर - 10.06 % (न्यूनतम)

दशकीय वृद्धि दर

अधिकतम दशकीय वृद्धि दर वाले 5 जिले -

1. बाड़मेर - 32.5%
2. जैसलमेर - 31.8%
3. जोधपुर - 27.7%
4. बांसवाड़ा - 26.5%
5. जयपुर - 26.2%

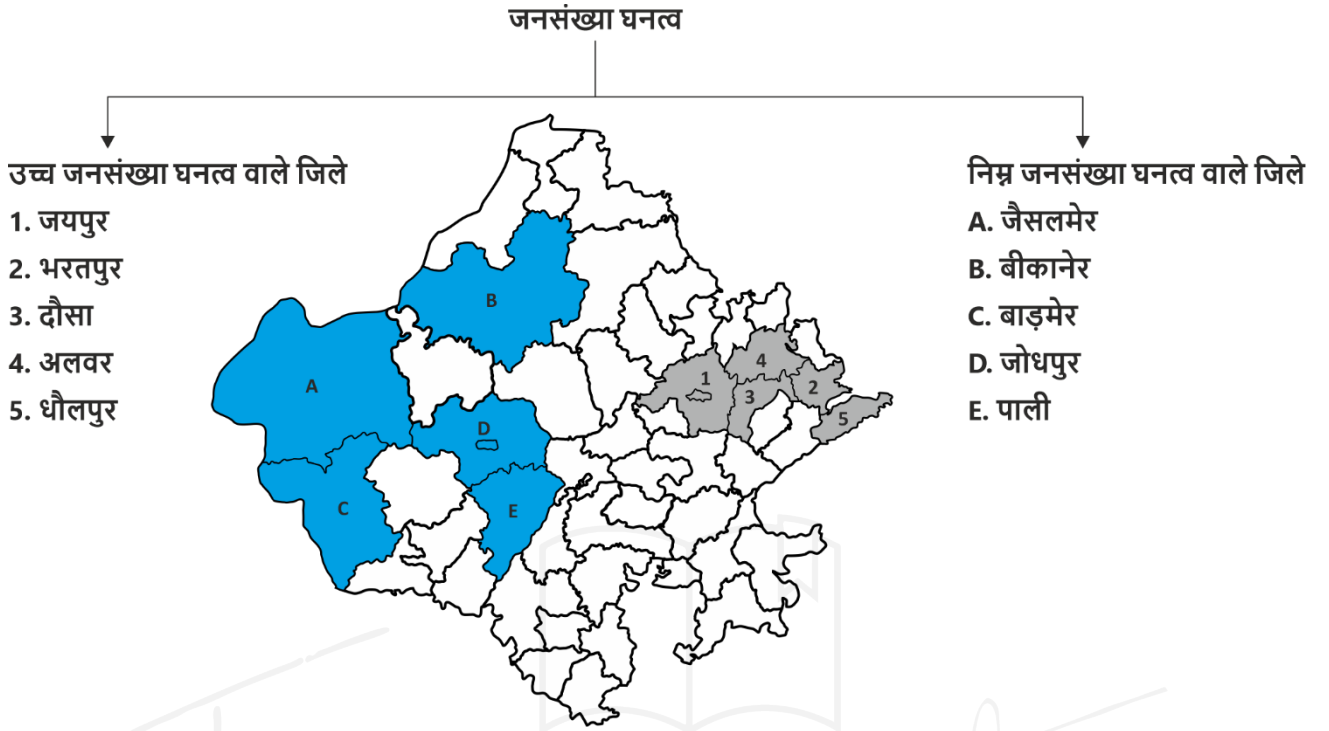


न्यूनतम दशकीय वृद्धि दर वाले 5 जिले -

- A. गंगानगर - 10%
- B. झुंझुनु - 11.7%
- C. पाली - 11.9%
- D. बूंदी - 15.4%
- E. चित्तौड़गढ़ - 16.1%

1.5 जनसंख्या घनत्व

- प्रति वर्ग किमी में रहने वाले लोगों की संख्या को जनसंख्या घनत्व कहते हैं
- 400 से अधिक जनसंख्या घनत्व वाले जिले - जयपुर, भरतपुर, अलवर और दौसा।
- 100 से कम जनसंख्या घनत्व वाले जिले - बीकानेर, बाड़मेर, जैसलमेर।

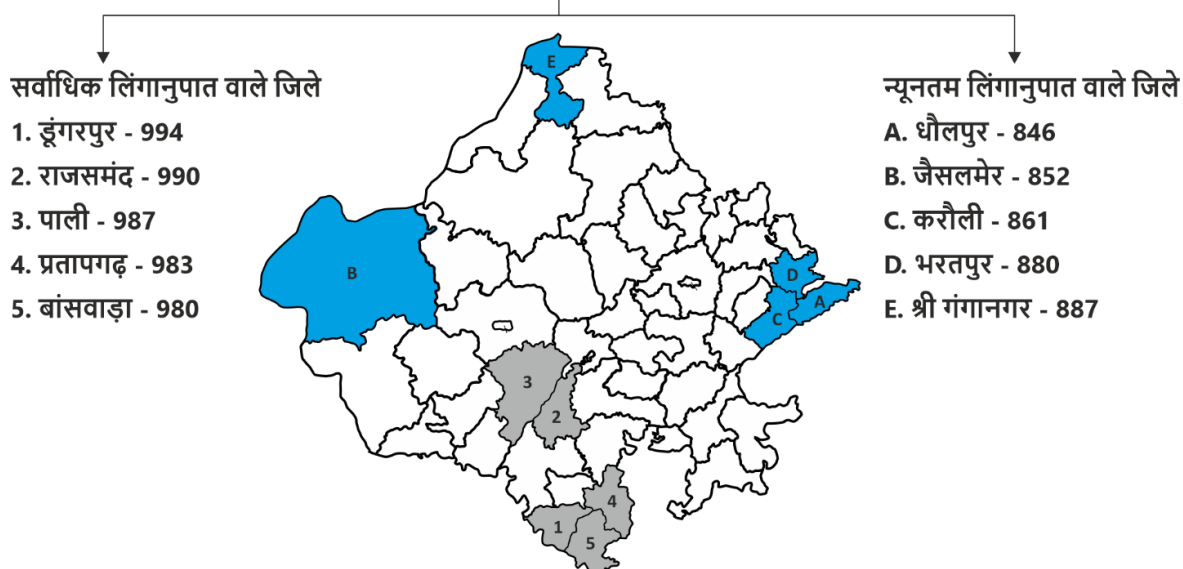


1.6 लिंगानुपात

- राजस्थान की जनसंख्या का समग्र लिंगानुपात
 - ✓ 2011 के अनुसार - 928
 - ✓ 2001 के अनुसार - 921
- ग्रामीण लिंगानुपात - 933 महिलाएं (प्रति 1000 पुरुषों में)।
- शहरी लिंगानुपात - 914 महिलाएं (प्रति 1000 पुरुषों में)।
- अब तक का सबसे कम लिंगानुपात - 896 (वर्ष 1921 में)

राजस्थान में लिंगानुपात			
ग्रामीण (933)		शहरी (914)	
अधिकतम	न्यूनतम	अधिकतम	न्यूनतम
पाली - 1003	धौलपुर-841	टोंक- 985	जैसलमेर -807
राजसमन्द - 998	करौली - 856	बाँसवाड़ा- 964	धौलपुर- 864
डूंगरपुर - 996	जैसलमेर - 859	प्रतापगढ़- 963	अलवर- 872

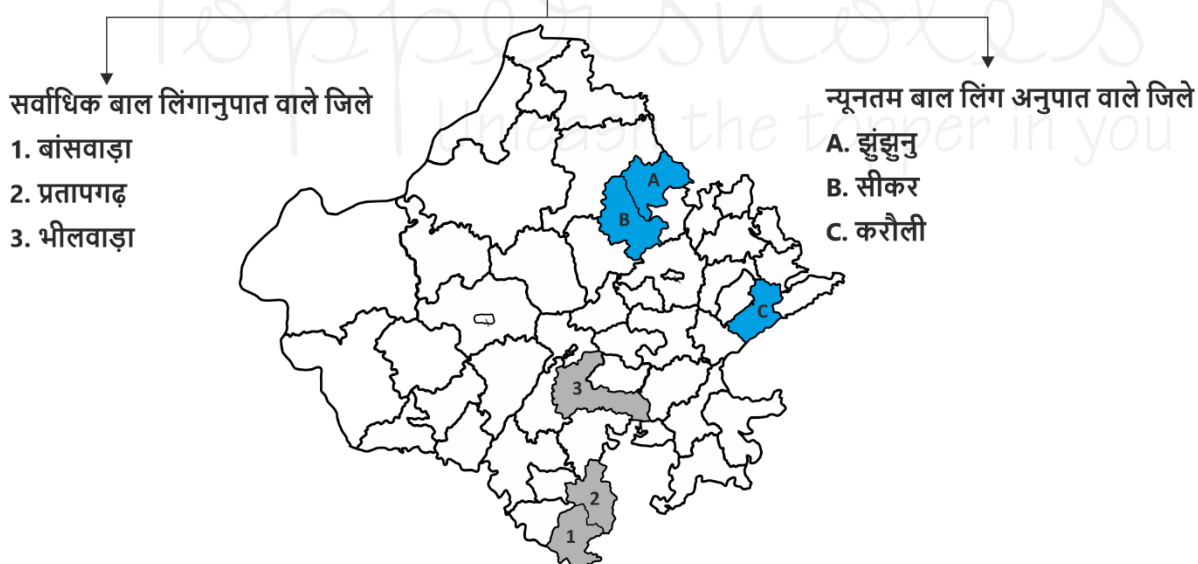
राजस्थान में लिंगानुपात



(i) बाल लिंगानुपात

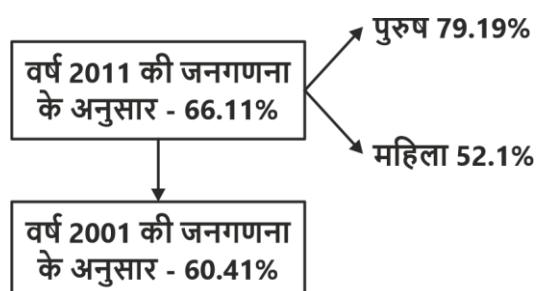
- राजस्थान में वर्ष 2011 की जनगणना के अनुसार बाल लिंगानुपात (0-6 वर्ष आयु) में तीव्र गिरावट दर्ज की गई।
 - ✓ वर्ष 2001 में बाल लिंगानुपात - 909
 - ✓ वर्ष 2011 में बाल लिंगानुपात - 888
- वर्ष 2001 की जनगणना के अनुसार राजस्थान, बाल लिंगानुपात की दृष्टि से भारत के राज्यों में 28वें स्थान पर था, परंतु वही वर्ष 2011 की जनगणना के अनुसार 29वें स्थान पर आ गया है।

बाल लिंगानुपात



1.7 साक्षरता

- 7 वर्ष या उससे अधिक उम्र का वह व्यक्ति जो किसी भी भाषा को पढ़ और लिख सकता है, उसे साक्षर कहते हैं।
- राजस्थान की ग्रामीण साक्षरता दर - 61.44%
 - ✓ ग्रामीण पुरुषों की साक्षरता दर - 76.16%
 - ✓ ग्रामीण महिलाओं की साक्षरता दर - 45.8%

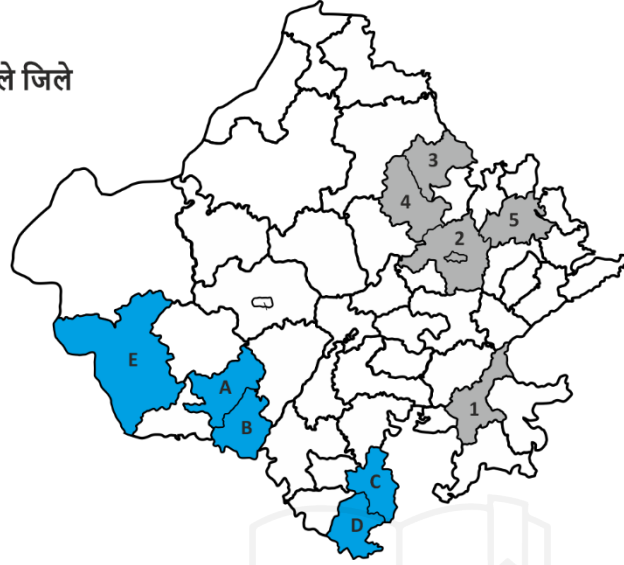


- राजस्थान की शहरी साक्षरता दर - 79.68%
 - ✓ शहरी पुरुषों की साक्षरता दर - 87.91%
 - ✓ शहरी महिलाओं की साक्षरता दर - 70.73%

साक्षरता दर (2011 के अनुसार)

सर्वाधिक साक्षरता दर वाले जिले

1. कोटा - 76.6%
2. जयपुर - 75.5%
3. झुंझुनू - 74.1%
4. सीकर - 71.9%
5. अलवर - 70.7%



न्यूनतम साक्षरता दर वाले जिले

- A. जालौर - 54.9%
- B. सिरोही - 55.3%
- C. प्रतापगढ़ - 56.0%
- D. बांसवाड़ा - 56.3%
- E. बाडमेर - 56.5%

- सर्वाधिक ग्रामीण साक्षरता वाला जिला- झुंझुनु (73.4 %)
- न्यूनतम ग्रामीण साक्षरता वाला जिला- सिरोही (49.0 %)
- सर्वाधिक शहरी साक्षरता वाला जिला- उदयपुर (87.5 %)
- न्यूनतम शहरी साक्षरता वाला जिला- नागौर (70.6 %)
- सर्वाधिक पुरुष साक्षरता वाला जिला- झुंझुनु (86.9 %)
- न्यूनतम पुरुष साक्षरता वाले जिले: प्रतापगढ़ और बांसवाड़ा (69.5 %)