



हरियाणा

पुलिस कांस्टेबल

हरियाणा कर्मचारी चयन आयोग (HSSC)

भाग - 3

हरियाणा सामान्य अध्ययन



# विषयसूची

| S No. | Chapter Title   | Page No. |
|-------|---|----------|
| 1     | हरियाणा सामान्य ज्ञान   | 1        |
| 2     | हरियाणा की भौगोलिक संरचना   | 13       |
| 3     | हरियाणा में अपवाह तंत्र   | 22       |
| 4     | हरियाणा की झीलें एवं तालाब  | 32       |
| 5     | हरियाणा के बांध   | 36       |
| 6     | हरियाणा की जलवायु   | 39       |
| 7     | हरियाणा में मृदा  | 45       |
| 8     | वन, राष्ट्रीय उद्यान और वन्यजीव हरियाणा में अभयारण्य, प्रजनन केंद्र | 51       |
| 9     | हरियाणा में कृषि  | 65       |
| 10    | हरियाणा में पशुपालन   | 78       |
| 11    | हरियाणा में सिंचाई प्रणाली  | 87       |
| 12    | हरियाणा में उर्जा संसाधन  | 94       |
| 13    | हरियाणा में पाए जाने वाले खनिज                                      | 102      |
| 14    | हरियाणा में सिंधु घाटी सभ्यता                                       | 106      |
| 15    | वैदिक सभ्यता (1500 ईसा पूर्व – 600 ईसा पूर्व)                       | 114      |
| 16    | हरियाणा के प्राचीन साम्राज्य  | 118      |
| 17    | हरियाणा का मध्यकालीन इतिहास   | 122      |
| 18    | मुगल साम्राज्य और हरियाणा (1526–1707 ई.)                            | 125      |
| 19    | हरियाणा में 1857 का विद्रोह   | 130      |
| 20    | हरियाणा में कांग्रेस और राष्ट्रीय आंदोलन                            | 137      |
| 21    | राज्यपाल  | 145      |
| 22    | मुख्यमंत्री और राज्य मंत्रिपरिषद्                                   | 152      |

# विषयसूची

| S No. | Chapter Title                    | Page No. |
|-------|----------------------------------|----------|
| 23    | राज्य विधानमंडल                  | 155      |
| 24    | उच्च न्यायालय                    | 164      |
| 25    | स्थानीय स्वशासन एवं पंचायती राज  | 171      |
| 26    | हरियाणा के संवैधानिक निकाय       | 183      |
| 27    | हरियाणा के गैर-संवैधानिक निकाय   | 188      |
| 28    | हरियाणा सरकार की योजनाएं और पहल  | 195      |
| 29    | हरियाणा का जनसांख्यिकीय प्रोफाइल | 208      |
| 30    | हरियाणा का लोक संगीत और नृत्य    | 212      |
| 31    | हरियाणा का हस्तशिल्प कला         | 220      |
| 32    | हरियाणा के किले एवं स्मारक       | 222      |
| 33    | हरियाणा के मेले और त्यौहार       | 226      |
| 34    | हरियाणा में खेल                  | 231      |

# 1

## CHAPTER

# हरियाणा सामान्य ज्ञान

| हरियाणा          |   |
|------------------|---|
| सामान्य जानकारी  | <ul style="list-style-type: none"> <li>➤ स्थापना दिवस: 1 नवंबर 1966</li> <li>➤ स्थान: भारत का उत्तर-पश्चिमी राज्य</li> <li>➤ राजधानी: चंडीगढ़ (केंद्र शासित प्रदेश)</li> <li>➤ भौगोलिक निर्देशांक: 27°39' - 30°55'5" उत्तर, 74°27'8" - 77°36'5" पूर्व</li> <li>➤ सीमाएँ <ul style="list-style-type: none"> <li>✓ राज्य: हिमाचल प्रदेश (उत्तर), राजस्थान (दक्षिण और दक्षिण-पश्चिम), उत्तर प्रदेश और उत्तराखंड (पूर्व)</li> <li>✓ केंद्र शासित प्रदेश: दिल्ली (पूर्व), पंजाब और चंडीगढ़ (उत्तर-पश्चिम)</li> </ul> </li> <li>➤ जनसंख्या के अनुसार रैंक: 18वां (तेलंगाना बनने के बाद 17वां) (जनगणना 2011)</li> <li>➤ महत्वपूर्ण नदियाँ: यमुना (बारहमासी), घग्गर, इंदौरी, साहिबी, मारकंडा</li> </ul> |
| क्षेत्र          | <ul style="list-style-type: none"> <li>➤ क्षेत्रफल: 44,212 वर्ग किमी (डेनमार्क के बराबर)</li> <li>➤ क्षेत्रफल के अनुसार रैंक: 21वां (जम्मू-कश्मीर के केंद्र शासित प्रदेश बनने के बाद 20वां)</li> <li>➤ सबसे बड़ा जिला (क्षेत्रफल के अनुसार): सिरसा (4,277 वर्ग किमी)</li> <li>➤ सबसे छोटा जिला (क्षेत्रफल के अनुसार): फरीदाबाद (741 वर्ग किमी)</li> </ul>   |
| प्रशासनिक संरचना | <ul style="list-style-type: none"> <li>➤ कुल ग्राम पंचायतें: 6,225</li> <li>➤ कुल पंचायत समितियाँ: 126</li> <li>➤ कुल शहर और कस्बे: 154</li> <li>➤ उच्च न्यायालय: पंजाब और हरियाणा उच्च न्यायालय (चंडीगढ़)</li> <li>➤ विधानमंडल: एक सदनीय (विधानसभा)</li> <li>➤ विधायक: 90</li> <li>➤ राज्यसभा सांसद: 5</li> <li>➤ लोकसभा सांसद: 10</li> </ul>  |
| राज्य चिह्न      | <ul style="list-style-type: none"> <li>➤ राज्य पुष्प: कमल (नेलुम्बो न्यूसिफेरा)</li> <li>➤ राज्य फल: आम (मैंगीफेरा इंडिका)</li> <li>➤ राज्य वृक्ष: पीपल (फ्रिकस रिलिजिओसा)</li> <li>➤ राज्य खेल: कुश्ती</li> </ul>  |

|                           |  |
|---------------------------|--|
| महत्वपूर्ण दिन            | <ul style="list-style-type: none"> <li>➤ हरियाणा दिवस: 1 नवंबर</li> <li>➤ हरियाणा पर्यटन दिवस: 1 सितंबर</li> <li>➤ हरियाणा वीर शहीदी दिवस: 23 सितंबर</li> </ul>  |
| बोली                      | <ul style="list-style-type: none"> <li>➤ आधिकारिक भाषा: हिंदी</li> <li>➤ दूसरी आधिकारिक भाषा: पंजाबी (चौ. भूपिंदर हुड्डा द्वारा 2010 में घोषित)</li> <li>➤ पिछली दूसरी भाषा: तमिल (चौ. बंसी लाल द्वारा 1969 में घोषित)</li> </ul>  |
| संस्कृति और साहित्य       | <ul style="list-style-type: none"> <li>➤ राज्य मिठाई: जलेबी या घेवर</li> <li>➤ राज्य नृत्य: सांग (स्वांग)</li> <li>➤ प्रमुख त्यौहार: लोहड़ी, भाई दूज (टिक्का)</li> </ul>   |
| महत्वपूर्ण स्थल           | <ul style="list-style-type: none"> <li>➤ हरियाणा का पहला तीर्थ स्थल: कुरुक्षेत्र</li> <li>➤ एशिया का सबसे बड़ा कैक्टस गार्डन: कैक्टस गार्डन, पंचकूला</li> <li>➤ एशिया का सबसे बड़ा मवेशी फार्म: हिसार</li> <li>➤ प्राचीन सिक्कों और बर्तनों का संग्रहालय: झज्जर</li> <li>➤ राज्य का एकमात्र हिल स्टेशन: मोरनी पहाड़ी (पंचकूला)</li> <li>➤ सबसे ऊँचा स्थान: करोह पीक (1,514 मीटर, वास्तविक ऊँचाई 1,467 मीटर)</li> </ul>   |
| पुरस्कार एवं मान्यताएँ    | <ul style="list-style-type: none"> <li>➤ सर्वोच्च साहित्यिक पुरस्कार: हरियाणा साहित्य रत्न सम्मान</li> <li>➤ सर्वोच्च खेल पुरस्कार: भीम पुरस्कार</li> <li>➤ सर्वोच्च कृषि पुरस्कार: जननायक च. देवीलाल पुरस्कार</li> </ul>  |
| नेता और प्रमुख व्यक्तित्व | <ul style="list-style-type: none"> <li>➤ प्रथम मुख्यमंत्री: भगवत दयाल शर्मा</li> <li>➤ प्रथम राज्यपाल: धर्मवीर</li> <li>➤ प्रथम महिला स्पीकर (भारत और हरियाणा): शत्रो देवी</li> <li>➤ हरियाणा की प्रथम मुख्य सचिव: सरूप कृष्ण</li> <li>➤ हरियाणा की प्रथम महिला मुख्य सचिव: मीनाक्षी आनंद चौधरी</li> <li>➤ भाखड़ा बांध परियोजना के जनक: चौधरी छोटू राम</li> <li>➤ हरियाणा के तीन लाल: भजन लाल, देवी लाल और बंसी लाल</li> <li>✓ चौथे लाल: मनोहर लाल खट्टर</li> <li>➤ प्रथम भारतीय अंतरिक्ष यात्री (हरियाणा से): कल्पना चावला (करनाल)</li> <li>➤ एवरेस्ट पर दो बार चढ़ने वाली प्रथम भारतीय महिला: संतोष यादव</li> <li>➤ नेपाल और चीन दोनों तरफ से एवरेस्ट पर चढ़ने वाली प्रथम भारतीय महिला: अनीता कुंडू (हिसार)</li> <li>➤ हरियाणा के प्रथम संत: संत लाल दास</li> <li>➤ हादी-ए-हरियाणा (हरियाणा के आध्यात्मिक मार्गदर्शक): शाह मुहम्मद रमजान महमी</li> </ul> |

## हरियाणा राज्य के प्रतीक चिन्ह

### 1. राज्य वृक्ष – पीपल (फ्रिक्स रिलिजिओसा)

#### ➤ अन्य नाम:

- ✓ अंग्रेजी नाम: पवित्र अंजीर, पवित्र बड़ा पेड़
- ✓ संस्कृत नाम: अश्वत्थ

#### ➤ विशेषताएँ:

- ✓ लाल फूलों वाला बड़ा पेड़ (फरवरी में खिलता है)
- ✓ आमतौर पर ऊँचे इलाकों और मैदानी इलाकों में पाया जाता है
- पीपल के पेड़ के हिस्से जैसे छाल, जड़, बीज, पत्ते आदि औषधीय उपयोग में आते हैं।

### 2. राज्य फूल – कमल (नेलुम्बो न्यूसीफेरा)

#### ➤ चौड़ी तैरती पत्तियों वाला जलीय पौधा

#### ➤ किस्में:

- ✓ लाल कमल
- ✓ सफ़ेद कमल

#### ➤ विशेषताएँ:

- ✓ उथले पानी में उगता है
- ✓ "संतुलित रूप से व्यवस्थित और एक-दूसरे को आच्छादित करती पंखुड़ियाँ"

### 3. राज्य पशु – काला हिरन (एंटीलोप सर्विकाप्रा)

#### ➤ आमतौर पर भारत में पाया जाता है, पाकिस्तान और नेपाल में छोटी आबादी के साथ

#### ➤ शारीरिक विशेषताएँ:

- ✓ नर: ऊपरी शरीर काला, निचला भाग सफ़ेद, आँखों के चारों ओर घेरा और मुड़े हुए सींग होते हैं।
- ✓ मादा: हल्के भूरे रंग की, आमतौर पर सींग रहित
  - लगभग 80 सेमी लंबी, 32-43 किलोग्राम वजन वाली

### 4. राज्य पक्षी – ब्लैक फ्रेंकोलिन (फ्रेंकोलिनस फ्रेंकोलिनस)

#### ➤ इसे ब्लैक पार्ट्रिज (काला तीतर) के नाम से भी जाना जाता है

#### ➤ निवास स्थान: खेती वाले खेतों, झाड़ियों और आर्द्रभूमि के पास पाया जाता है

## हरियाणा में स्थानों के ऐतिहासिक और वैकल्पिक नाम

| हरियाणा के जिले और उनके शहरों के प्राचीन नाम |        |            |
|--|--------|------------|
| जिला   | शहर    | पुराना नाम |
| कैथल   | कैथल   | कपिल स्थल  |
| कुरुक्षेत्र                                  | थानेसर | स्थानेश्वर |
|  | पिहोवा | पृथूदक     |

|            |            |                          |
|------------|------------|--------------------------|
| जींद       | सफीदों     | सर्पदमन                  |
|            | जींद       | जयंतपुरी                 |
| यमुनानगर   | जगाधरी     | युगंधर                   |
| पंचकूला    | कालका      | कालकूट                   |
| सोनीपत     | गोहाना     | गौध्वना                  |
|            | सोनीपत     | स्वर्णप्रस्थ             |
| फरीदाबाद   | बल्लभगढ़   | बलरामगढ़                 |
| पलवल       | पलवल       | अपल्व                    |
| हिसार      | अग्रोहा    | अग्रोडक                  |
|            | हांसी      | आसी या असिका             |
|            | हिसार      | ईशुकारा                  |
| रोहतक      | रोहतक      | रोहितक                   |
| भिवानी     | लोहारू     | लोहारूप                  |
| झज्जर      | बहादुरगढ़  | शरफाबाद                  |
| फतेहाबाद   | फतेहाबाद   | इकदारा                   |
| महेंद्रगढ़ | नारनौल     | नारनाराष्ट्र             |
|            | महेंद्रगढ़ | कनोद                     |
| अंबाला     | अंबाला     | अंबालिका                 |
| पानीपत     | पानीपत     | पांडुप्रस्थ या पाणप्रस्थ |
| करनाल      | असंध       | असंधिवत                  |
| रेवाड़ी    | रेवाड़ी    | रेवती                    |
| सिरसा      | ऐलनाबाद    | खरियाल                   |

### शहर और उनके विशेष शीर्षक

|   |  |
|---|--|
| उद्योग एवं अर्थव्यवस्था से संबंधित केंद्र | <ul style="list-style-type: none"> <li>➤ पीतल नगरी (पीतल नगरी) : रेवाड़ी</li> <li>➤ हरियाणा की वित्तीय राजधानी : गुरुग्राम</li> <li>➤ दूसरी वित्तीय राजधानी : पंचकूला</li> <li>➤ हरियाणा की औद्योगिक राजधानी : फरीदाबाद</li> <li>➤ हरियाणा का कॉल सेंटर : गुरुग्राम</li> <li>➤ मेडिसिटी : गुरुग्राम</li> <li>➤ पेपर सिटी : यमुनानगर</li> </ul> |
|---|--|

|                               |  |
|-------------------------------|--|
|                               | <ul style="list-style-type: none"> <li>➤ शुगर सिटी : पलवल, रोहतक</li> <li>➤ पेट्रोकेमिकल हब : पानीपत</li> <li>➤ मेडिसिन हब : पानीपत</li> <li>➤ कास्ट-ऑफ कैपिटल (टेक्सटाइल रिसाइकिलिंग के लिए वैश्विक केंद्र) : पानीपत</li> <li>➤ नैनो सिटी : रायपुर रानी (पंचकूला)</li> <li>➤ इलेक्ट्रॉनिक्स सिटी : गुरुग्राम</li> <li>➤ मिक्सी सिटी : अंबाला</li> <li>➤ शूमेकर्स(जूता बनानेवाला) सिटी : गुरुग्राम</li> <li>➤ मैग्नेट(चुंबक) सिटी : हिसार</li> <li>➤ स्टील सिटी : हिसार</li> <li>➤ हैंडलूम सिटी : पानीपत</li> <li>➤ बुनकर सिटी : पानीपत</li> <li>➤ उपकरण सिटी : अंबाला</li> <li>➤ शिल्पकारों का कुंभ : सूरजकुंड (फरीदाबाद)</li> <li>➤ साइबर सिटी / मिलेनियम सिटी: गुरुग्राम</li> </ul>   |
| सांस्कृतिक और ऐतिहासिक केंद्र | <ul style="list-style-type: none"> <li>➤ हरियाणा की सांस्कृतिक राजधानी: कुरुक्षेत्र</li> <li>➤ मंदिरों का शहर: भिवानी</li> <li>➤ मिनी हरिद्वार: पांडु-पिंडारा</li> <li>➤ हरियाणा का गया : पिहोवा</li> <li>➤ धर्मनगरी: कुरुक्षेत्र</li> <li>➤ गीता की जन्मस्थली : कुरुक्षेत्र</li> <li>➤ 360 बावलियों (बावड़ियों) की भूमि: पिंजौर</li> <li>➤ 360 तीर्थ स्थलों की भूमि: कुरुक्षेत्र</li> <li>➤ 68 तीर्थ स्थलों का संगम: हाट गांव (जींद)</li> <li>➤ मुगलों का द्वीप : थानेसर</li> <li>➤ हरियाणा का प्रवेश द्वार (हरियाणा का प्रवेश बिंदु): बहादुरगढ़</li> <li>➤ दिल्ली का लोहे का दरवाजा: बल्लभगढ़ / बलरामगढ़ (फरीदाबाद)</li> <li>➤ संग्रहालयों का शहर: कुरुक्षेत्र</li> <li>➤ गुरुद्वारों का शहर : कैथल</li> <li>➤ छोटी काशी: भिवानी (मंदिरों की बहुतायत के कारण) और कैथल (नवग्रह कुंडों के कारण)</li> </ul> |



|  |  |
|--|--|
|  | <ul style="list-style-type: none"> <li>➤ संत नगरी : सिरसा</li> <li>➤ वैदिक सभ्यता का उद्गम स्थल : कुरुक्षेत्र</li> <li>➤ धर्मार्थ ट्रस्टों का शहर : भिवानी</li> <li>➤ पीर-फकीरों की धरती : ताउरू (नूह)</li> <li>➤ कब्रों का शहर : नूह</li> <li>➤ साहित्यकारों का आराध्य स्थल (साहित्यकारों के लिए पूजा स्थल) : सीही ग्राम, फरीदाबाद (सूरदास की जन्मस्थली)</li> </ul>   |
| सैन्य और देशभक्ति से संबंधित शहर       | <ul style="list-style-type: none"> <li>➤ युद्ध नायकों का शहर:भिवानी</li> <li>➤ शहीदों का शहर: झज्जर</li> <li>➤ अमर शहीदों का गांव (अमर शहीदों का गांव): तिगांव (फरीदाबाद)</li> <li>➤ सैनिकों की मातृभूमि और वीर भूमि :रेवाड़ी</li> </ul>   |
| कृषि एवं डेयरी संबंधी केंद्र           | <ul style="list-style-type: none"> <li>➤ हरियाणा का धान का कटोरा : करनाल</li> <li>➤ कृषि हब : करनाल</li> <li>➤ दूध नगरी : जींद</li> <li>➤ कपास का शहर : पलवल</li> </ul>  |
| विज्ञान, प्रौद्योगिकी और शिक्षा केंद्र | <ul style="list-style-type: none"> <li>➤ शिक्षा शहर: रोहतक, सोनीपत, पंचकुला</li> <li>➤ साइलेज हब: कुरुक्षेत्र</li> <li>➤ साइंस सिटी/ विज्ञान शहर: अम्बाला</li> </ul>   |
| महत्वपूर्ण भौगोलिक एवं पर्यटन केंद्र   | <ul style="list-style-type: none"> <li>➤ पार्को का शहर: कुरुक्षेत्र</li> <li>➤ तालाबों और बावलियों(कुओं) का शहर: नारनौल</li> <li>➤ नहरों का शहर: टोहाना (फतेहाबाद)</li> <li>➤ अहीरवाल का लंदन :रेवाड़ी</li> <li>➤ हरियाणा का पेरिस: करनाल</li> <li>➤ उत्तर भारत का नंदन वन: यादवेंद्र उद्यान (पंचकूला)</li> <li>➤ उत्तर भारत का खजुराहो: भीमा देवी मंदिर (पंचकूला)</li> <li>➤ दिल्ली सल्तनत का ताज महल: गुजरी महल (हिसार)</li> <li>➤ हरियाणा का ताज महल: शेख चिल्ली का मकबरा (थानेसर, कुरुक्षेत्र)</li> <li>➤ लघु महासागर: ब्रह्म सरोवर (कुरुक्षेत्र)</li> <li>➤ हरियाणा का चेरापूंजी: छछरौली (यमुनानगर)</li> <li>➤ खनिज भण्डार :महेन्द्रगढ़</li> <li>➤ पक्षी स्वर्ग: सुल्तानपुर झील (गुड़गांव)</li> <li>➤ मछुआरों का स्वर्ग: हथनीकुंड बैराज (यमुनानगर)</li> </ul> |

|      |   |
|------|---|
| अन्य | <ul style="list-style-type: none"> <li>➤ हरियाणा की राजनीतिक राजधानी: रोहतक</li> <li>➤ गुलाबी शहर: फ़तेहाबाद</li> <li>➤ गोल्डन सिटी: सोनीपत</li> <li>➤ हरियाणा का दिल : जींद</li> <li>➤ जुड़वां शहर: यमुनानगर और जगाधरी</li> <li>➤ ट्राइसिटी: चंडीगढ़, पंचकुला और मोहाली</li> </ul> |
| खेल  | <ul style="list-style-type: none"> <li>➤ हॉकी हब: शाहबाद (कुरुक्षेत्र)</li> <li>➤ मिनी क्यूबा : भिवानी</li> </ul>   |

### हरियाणा के व्यक्तित्व और उनकी उपाधियाँ

|                                  |   |
|----------------------------------|---|
| धार्मिक, साहित्यिक और कला शीर्षक | <ul style="list-style-type: none"> <li>➤ साहित्यकार सम्राट, शिलादित्य: हर्षवर्धन</li> <li>➤ बन्दी छोड़: संत गरीबदास</li> <li>➤ हरियाणा के प्रथम भक्ति संत: दादू दयाल</li> <li>➤ पुष्टि मार्ग का जहाज, वात्सल्य रस के सम्राट: संत सूरदास</li> <li>➤ रुबाई सम्राट: उदय भानु हंस</li> <li>➤ स्वर सम्राट, संगीत मार्तंड: पंडित जसराज</li> <li>➤ हरियाणा के शेक्सपियर, हरियाणा के कालिदास: पंडित दीपचंद</li> <li>➤ हरियाणा के तानसेन: पंडित लख्मीचंद</li> <li>➤ संपूर्ण कविता कालिदास, कवि सूर्य (सूर्यकवि), सूर्यहार, सूफी दर्शन की मीरा, : पंडित लख्मीचंद</li> <li>➤ कवि शिरोमणि: पंडित मांगेराम</li> <li>➤ सरस्वती पुत्र: राजेंद्र सिंह खरकिया</li> <li>➤ हरियाणा के जॉन मिल्टन/सहज कवि: दयाचंद मायना</li> <li>➤ हरियाणा की लता: दिलराज कौर</li> <li>➤ हरियाणा के रफी: भाल सिंह बल्हारा</li> <li>➤ हरियाणा के भामाशाह, जूट किंग: सेठ छाजूराम</li> <li>➤ व्यंग्य पत्रकारिता के जनक, हरियाणा में पत्रकारिता के जनक: बाबू बालमुकुंद गुप्ता</li> <li>➤ चार पंक्ति के कवि: सुरेंद्र शर्मा</li> <li>➤ हरियाणा के हास्य रत्न: अल्हड़ बीकानेरी</li> <li>➤ लोक रंगमंच के जनक: अली बख्श</li> <li>➤ सांगों के भीष्म पितामह: किशनलाल भट्ट</li> <li>➤ हरियाणा के पहले फिल्म निर्माता: देवी शंकर प्रभाकर</li> </ul> |
|----------------------------------|---|

|  |  |
|--|--|
| <p><b>राजनीतिक और नेतृत्व शीर्षक</b></p> | <ul style="list-style-type: none"> <li>➤ जाटों का प्लेटो और जाटों का अफलातून : राजा सूरजमल</li> <li>➤ हरियाणा केसरी: पंडित नेकीराम शर्मा</li> <li>➤ ताओ, जन नायक, किंग मेकर, हरियाणा के भीष्म पितामह, शेर-ए-हरियाणा: चौधरी देवीलाल</li> <li>➤ हरियाणा के लौह पुरुष, आधुनिक हरियाणा के वास्तुकार, हरियाणा के वास्तुकार (शिल्पी), भागीरथ राजा, हरियाणा का विकास पुरुष: चौधरी बंसी लाल</li> <li>➤ हरियाणा के गांधी: बाबू मूलचंद जैन</li> <li>➤ हरियाणा के ग्रैंड ओल्ड मैन: पंडित श्रीराम शर्मा</li> <li>➤ पंजाब के ग्रैंड ओल्ड मैन: राय बहादुर लाला मुरलीधर</li> <li>➤ किसानों के चैंपियन, रहबर-ए-आजम, भाखड़ा बांध के वास्तुकार: चौधरी छोटू राम</li> <li>➤ राजनीति के चाणक्य: चौधरी भजन लाल</li> <li>➤ हरियाणा के चौथे लाल: मनोहर लाल खट्टर</li> <li>➤ हरियाणा का रॉबिनहुड: हरफूल जाट जुलानीवाला</li> <li>➤ बांगर का शेर : चौ. बीरेंद्र सिंह</li> <li>➤ हरियाणा के स्टील किंग: ओम प्रकाश जिंदल</li> <li>➤ केसर-ए-हिन्द: राय बहादुर लाला मुरलीधर</li> <li>➤ ग्रैंड ओल्ड लेडी, 1942 आंदोलन की नायिका: अरुणा आसफ अली</li> <li>➤ दीनबंधु: चौधरी छोटू राम</li> <li>➤ बुआ जी: चंद्रावती</li> <li>➤ हादी-ए-हरियाणा: शाह मुहम्मद</li> </ul> |
| <p><b>खेल शीर्षक</b></p>                 | <ul style="list-style-type: none"> <li>➤ हरियाणा हरिकेन (पाजी): कपिल देव</li> <li>➤ फ़्लिकर सिंह: संदीप सिंह</li> <li>➤ टाइगर पटौदी: मंसूर अली खान</li> <li>➤ नजफगढ़ के नवाब, मुल्तान के सुल्तान: वीरेंद्र सहवाग</li> <li>➤ गोल्डन गर्ल: ममता खरब</li> <li>➤ लेडी सहवाग: शैफाली वर्मा</li> <li>➤ हॉकी की महान दीवार: सविता पुनिया</li> <li>➤ द मैन विद ए गोल्डन आर्म: नीरज चोपड़ा</li> <li>➤ एशिया की स्कोरिंग मशीन, भारत के माइकल जॉर्डन, बास्केटबॉल के जादूगर: खुशीराम</li> <li>➤ हॉकी की रानी: रानी रामपाल</li> <li>➤ बास्केटबॉल की रानी: शीबा मैगमैन</li> <li>➤ करनाल/तारौरी एक्सप्रेस: नवदीप सैनी</li> </ul>  |

|              |   |
|--------------|---|
|              | <ul style="list-style-type: none"> <li>➤ पहाड़ की चील: शिवांगी पाठक (हिसार)</li> <li>➤ आयरन मैन: राहुल तुरान (कैथल)</li> <li>➤ हार्ड लेडी, लेडी खाली: कविता दलाल</li> <li>➤ रुस्तम-ए-हिंद: सज्जन सिंह</li> <li>➤ हिंद केसरी और भारत केसरी: मास्टर चंदगी राम</li> </ul>          |
| विविध शीर्षक | <ul style="list-style-type: none"> <li>➤ हरियाणा के जलपुरुष: धर्मबीर सिंह</li> <li>➤ हरियाणा के वृक्ष पुरुष: देवेन्द्र सूरा (सोनीपत)</li> <li>➤ हरियाणा के पुष्प पुरुष: रामजी जयमल (सिरसा)</li> <li>➤ अंतरिक्ष रानी: कल्पना चावला</li> <li>➤ गूगल बॉय: कौटिल्य पंडित</li> </ul> |

### हरियाणा: प्रमुख शहर और उनके संस्थापक

| हरियाणा के जिले: नामकरण और संस्थापक |   |   |
|-------------------------------------|---|---|
| जिला                                | नामकरण के आधार पर   | संस्थापक  |
| अंबाला                              | अंबालिका, अंबा राजपूत, या आम के वृक्षों की अधिकता   | अंबा राजपूत   |
| करनाल                               | दानवीर कर्ण (महाभारत)   | —   |
| झज्जर                               | किसान छज्जू   | झज्जर: छज्जू जाट द्वारा स्थापित<br>जहाजगढ़ (झज्जर): जॉर्ज थॉमस द्वारा स्थापित<br>बहादुरगढ़ (झज्जर): राठी जाटों द्वारा स्थापित |
| मेवात                               | मेओ समुदाय के प्रभुत्व के कारण इसका नाम रखा गया<br>नूह (अन्य नाम) - साल्ट (नून/नौन) के नाम पर रखा गया | —   |
| पलवल                                | राक्षस पलंबासुर   | —   |
| छारखी दादरी                         | इस क्षेत्र में मेंढकों (दादुर) की अधिकता के कारण  | बिल्वराज  |
| रोहतक                               | राजा रोहताश भ्रम  | राजा रोहताश   |
| भिवानी                              | राजा नीम सिंह की पत्नी भानी   | नीम सिंह  |
| सोनीपत                              | श्रवण कुमार   | गोहाना (सोनीपत): पृथ्वीराज चौहान द्वारा स्थापित   |
| हिसार                               | फ़ारसी शब्द "हिसार-ए-फ़िरोज़ा" से (हिसार = किला) या<br>चार किलों के दरवाजों की उपस्थिति के कारण       | फ़िरोज़ शाह तुगलक<br>आधुनिक हांसी (हिसार): आशाराम जाट द्वारा स्थापित  |

|            |   |  |
|------------|---|--|
| गुरुग्राम  | गुरु द्रोणाचार्य  | —  |
| जींद       | जयंती देवी (विजय की देवी)                                       | —  |
| महेंद्रगढ़ | राजकुमार महेंद्र सिंह, पटियाला के महाराजा नरेंद्र सिंह के पुत्र | अनंगपाल  |
| फरीदाबाद   | बाबा फरीद   | शेख फरीद   |
| सिरसा      | शाश्वत ऋषि या शिरीष वृक्ष                                       | सिरसा: राजा सरस द्वारा स्थापित<br>एलेनाबाद (सिरसा): रॉबर्ट हच की पत्नी एल्ना के नाम पर |
| यमुनानगर   | इसका नाम यमुना नदी के तट पर स्थित होने के कारण रखा गया है       | छछरौली (यमुनानगर): गुरुबख्श सिंह द्वारा स्थापित  |
| कैथल       | ऋषि कपिल  | —  |
| रेवाड़ी    | राजा रेवत द्वारा रेवती को दान देने के कारण                      | करम पाल, राजा रेवत<br>कोसली (रेवाड़ी) -कोसल देव सिंह (बाबा मुक्तेश्वर पुरी से प्रेरित) |
| पानीपत     | ऋषि पाणिनी या पानी जनजाति                                       | —  |
| फतेहाबाद   | फिरोज शाह तुगलक के पुत्र फतेह खान                               | फिरोज शाह तुगलक  |
| पंचकूला    | पंच कुल्हा (पांच कुएं)  | —  |

| हरियाणा में उल्लेखनीय प्रथम उपलब्धियां |  |
|--|--|
| शासन और न्यायपालिका                    | <ul style="list-style-type: none"> <li>➤ हरियाणा के प्रथम राज्यपाल - श्री धर्म वीर</li> <li>➤ हरियाणा के प्रथम मुख्यमंत्री - श्री भगवत दयाल शर्मा</li> <li>➤ हरियाणा के प्रथम लोकायुक्त - श्री प्रीतम पाल सिंह</li> <li>➤ हरियाणा उच्च न्यायालय के प्रथम मुख्य न्यायाधीश - श्री रामलाल</li> <li>➤ हरियाणा विधानसभा की प्रथम महिला अध्यक्ष - शत्रो देवी</li> <li>➤ हरियाणा विधानसभा के प्रथम पुरुष अध्यक्ष - राव वीरेंद्र सिंह</li> <li>➤ हरियाणा की पहली महिला वन अधिकारी-अमरिंदर कौर</li> </ul> |
| धार्मिक और सामाजिक आंदोलन              | <ul style="list-style-type: none"> <li>➤ हरियाणा में आर्य समाज की प्रथम शाखा -रेवाड़ी (1880 ई.)</li> <li>➤ हरियाणा में सनातन धर्म की प्रथम शाखा - झज्जर (1886 ई.)</li> </ul>   |
| साहित्य एवं पत्रकारिता                 | <ul style="list-style-type: none"> <li>➤ हरियाणा के प्रथम उपन्यासकार – राजा राम शास्त्री (झाड़ूफिरी)</li> <li>➤ हरियाणा के प्रथम राज्य कवि – उदय भानु हंस</li> <li>➤ हरियाणा का प्रथम समाचार पत्र – हरियाना (झज्जर से प्रकाशित)</li> <li>➤ हरियाणा की प्रथम शोध पत्रिका – हरियाणा शोध पत्रिका</li> <li>➤ प्रथम एवं अंतिम उर्दू राज्य कवि: अनूपचंद आफताब</li> </ul>   |

|                    |  |
|--------------------|--|
| फिल्म उद्योग       | <ul style="list-style-type: none"> <li>➤ पहली हरियाणवी फिल्म: धरती (1968)</li> <li>➤ हरियाणा के प्रथम फिल्म निर्माता - देवीशंकर प्रभाकर</li> <li>➤ हरियाणा के पहले फिल्म निर्देशक - आनंद कुमार</li> </ul>  |
| शिक्षा और अनुसंधान | <ul style="list-style-type: none"> <li>➤ हरियाणा का पहला कैंसर संस्थान – बाढ़सा (झज्जर)</li> <li>➤ हरियाणा का पहला विश्वविद्यालय – कुरुक्षेत्र विश्वविद्यालय</li> <li>➤ हरियाणा का पहला कॉलेज – पंडित नेकी राम शर्मा कॉलेज, (रोहतक)</li> </ul>       |
| खेल                | <ul style="list-style-type: none"> <li>➤ भारतीय क्रिकेट टीम में हरियाणा के पहले कप्तान – नवाब मंसूर अली खान</li> <li>➤ पहला क्रिकेट विश्व कप जीतने वाले भारतीय कप्तान – कपिल देव</li> <li>➤ हरियाणा की पहली महिला पर्वतारोही – संतोष यादव</li> </ul> |

## चंडीगढ़ से जुड़े तथ्य

|                    |  |
|--------------------|--|
| चंडीगढ़            |  |
| निरीक्षण           | <ul style="list-style-type: none"> <li>➤ स्वतंत्रता के बाद भारत का पहला नियोजित शहर।</li> <li>➤ चंडीगढ़ शहर को चार प्रमुख कार्यों के आधार पर डिज़ाइन(आलेखन) किया गया है: <ul style="list-style-type: none"> <li>✓ रहन-सहन</li> <li>✓ काम करना</li> <li>✓ शरीर और आत्मा की देखभाल</li> <li>✓ परिसंचरण</li> </ul> </li> <li>➤ इसे "सुंदर शहर" के रूप में भी जाना जाता है।</li> <li>➤ मोहाली (पंजाब) से तीन तरफ और पंचकूला (हरियाणा) से एक तरफ घिरा हुआ है। मोहाली और पंचकूला के साथ "त्रि-शहर" का हिस्सा बनता है।</li> <li>➤ हिमालय की शिवालिक तलहटी में स्थित है।</li> <li>➤ चंडीगढ़ सरकार का प्रतीक और प्रतीक ओपन हैंड (ओपन हैंड स्मारक) है, जिसे ली कोर्बुसिएर द्वारा डिज़ाइन किया गया है।</li> </ul> |
| ऐतिहासिक पृष्ठभूमि | <ul style="list-style-type: none"> <li>➤ 2 अप्रैल, 1952 को पंडित जवाहरलाल नेहरू द्वारा इसकी नींव रखी गई।</li> <li>➤ फ्रांसीसी वास्तुकार ली कोर्बुसिएर द्वारा डिजाइन किया गया।</li> <li>➤ 1 नवंबर, 1966 को यह पंजाब और हरियाणा की संयुक्त राजधानी बन गया।</li> </ul>  |

| <b>ली कोर्बुसिए द्वारा वास्तुशिल्पीय लेआउट (विन्यास)</b> | <table border="1"> <thead> <tr> <th>शहर का हिस्सा</th><th>घटक</th></tr> </thead> <tbody> <tr> <td>सिर</td><td>→ कैपिटल कॉम्प्लेक्स (सेक्टर-1)</td></tr> <tr> <td>हृदय</td><td>→ सिटी सेंटर (सेक्टर-17)</td></tr> <tr> <td>फेफड़े</td><td>→ लीजर वैली</td></tr> <tr> <td>आंते</td><td>→ औद्योगिक क्षेत्र</td></tr> <tr> <td>परिसंचरण तंत्र</td><td>→ सड़क नेटवर्क सात 'V' श्रेणियों के साथ (सड़कों की श्रेणीबद्ध व्यवस्था)</td></tr> </tbody> </table>  | शहर का हिस्सा | घटक | सिर | → कैपिटल कॉम्प्लेक्स (सेक्टर-1) | हृदय | → सिटी सेंटर (सेक्टर-17) | फेफड़े | → लीजर वैली | आंते | → औद्योगिक क्षेत्र | परिसंचरण तंत्र | → सड़क नेटवर्क सात 'V' श्रेणियों के साथ (सड़कों की श्रेणीबद्ध व्यवस्था) |
|--|--|---------------|-----|-----|---------------------------------|------|--------------------------|--------|-------------|------|--------------------|----------------|---|
| शहर का हिस्सा  | घटक  |               |     |     |                                 |      |                          |        |             |      |                    |                |   |
| सिर  | → कैपिटल कॉम्प्लेक्स (सेक्टर-1)  |               |     |     |                                 |      |                          |        |             |      |                    |                |   |
| हृदय   | → सिटी सेंटर (सेक्टर-17)   |               |     |     |                                 |      |                          |        |             |      |                    |                |   |
| फेफड़े   | → लीजर वैली  |               |     |     |                                 |      |                          |        |             |      |                    |                |   |
| आंते   | → औद्योगिक क्षेत्र   |               |     |     |                                 |      |                          |        |             |      |                    |                |   |
| परिसंचरण तंत्र   | → सड़क नेटवर्क सात 'V' श्रेणियों के साथ (सड़कों की श्रेणीबद्ध व्यवस्था)  |               |     |     |                                 |      |                          |        |             |      |                    |                |   |
| <b>पर्यटक आकर्षण एवं संस्थान</b>                         | <ul style="list-style-type: none"> <li>➤ संस्थान <ul style="list-style-type: none"> <li>✓ सीएसआईओ (केंद्रीय वैज्ञानिक उपकरण संगठन) <ul style="list-style-type: none"> <li>▪ 1962 में चंडीगढ़ स्थानांतरित हुआ।</li> </ul> </li> <li>✓ बॉटनिकल गार्डन, सारंगपुर <ul style="list-style-type: none"> <li>▪ इसकी आधारशिला 30 मई, 2002 को लेफ्टिनेंट जनरल (सेवानिवृत्त) जे.एफ.आर. जैकब, तत्कालीन प्रशासक, यू.टी. चंडीगढ़ द्वारा रखी गई थी।</li> </ul> </li> </ul> </li> <li>➤ झीलें <ul style="list-style-type: none"> <li>✓ सुखना झील <ul style="list-style-type: none"> <li>▪ 1958 में ली कोर्बुसिए द्वारा निर्मित।</li> </ul> </li> <li>✓ रॉक गार्डन <ul style="list-style-type: none"> <li>▪ 1957 में नेक चंद सैनी द्वारा स्थापित।</li> </ul> </li> <li>✓ ज़ाकिर हुसैन रोज़ गार्डन (गुलाब बाड़ी) <ul style="list-style-type: none"> <li>▪ एशिया का सबसे बड़ा रोज़ गार्डन।</li> </ul> </li> </ul> </li> <li>➤ ऐतिहासिक और स्मारक स्थल <ul style="list-style-type: none"> <li>✓ शहीद स्मारक (शहीद स्मारक)</li> <li>✓ ओपन हैंड स्मारक <ul style="list-style-type: none"> <li>▪ ली कोर्बुसिए द्वारा डिज़ाइन किया गया। 1964 में बनाया गया।</li> <li>▪ यह चंडीगढ़ सरकार का प्रतीक और प्रतीक है।</li> <li>▪ यह शांति और सुलह का प्रतीक है। यह देने और लेने के लिए खुला है।</li> </ul> </li> </ul> </li> </ul> |               |     |     |                                 |      |                          |        |             |      |                    |                |   |

# 2

## CHAPTER

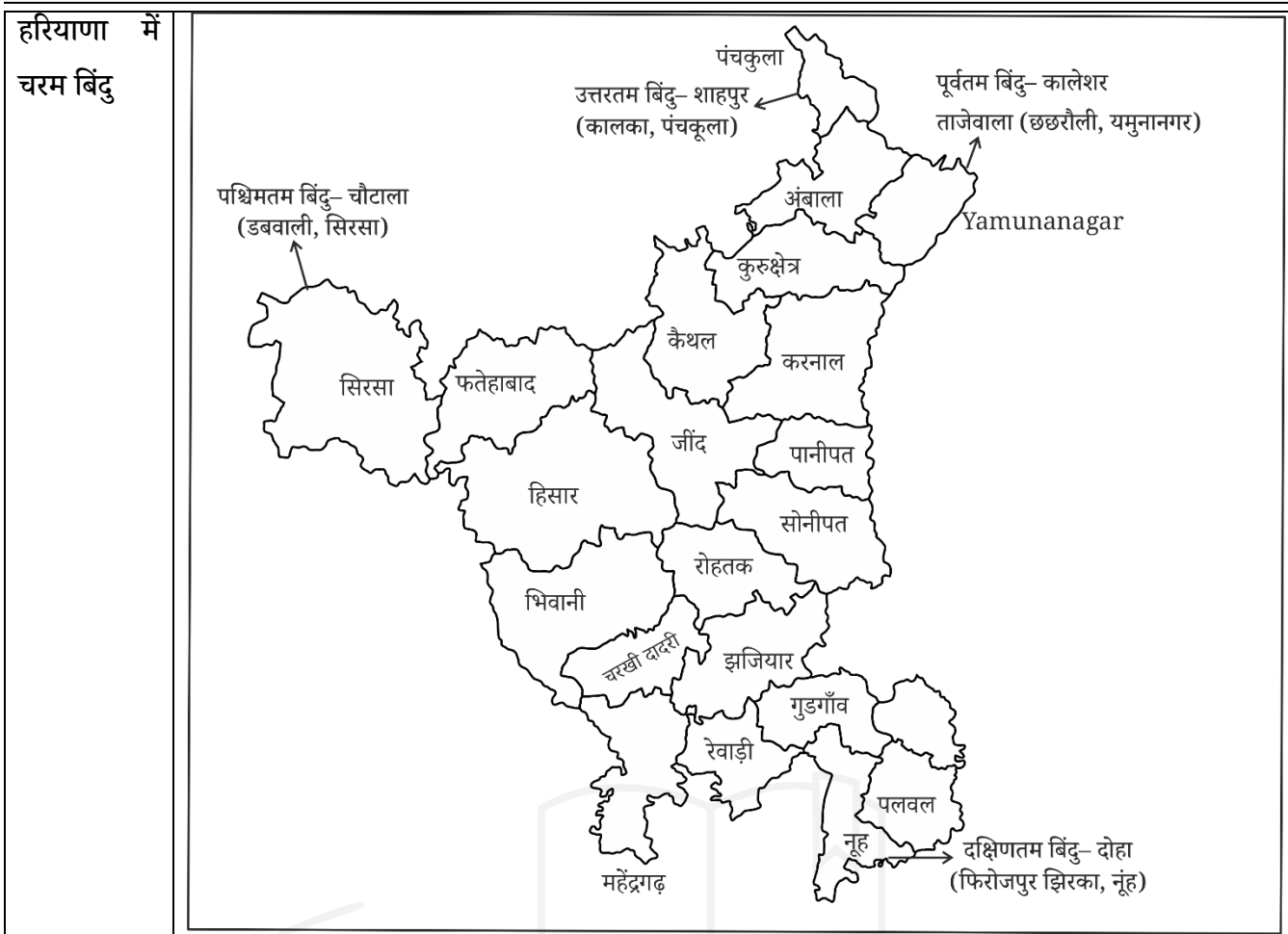
# हरियाणा की भौगोलिक संरचना

हरियाणा भारत का सबसे छोटा स्थलरुद्ध राज्य है, जो देश के उत्तर-पश्चिमी हिस्से में स्थित है। यह असमतल चतुर्भुज आकार वाला राज्य है और इसमें अद्वितीय भौगोलिक विशेषताएँ पाई जाती हैं। यह राज्य कर्क रेखा से लगभग 300 मील तथा अरब सागर से लगभग 994.19 मील की दूरी पर स्थित है।

### हरियाणा का परिचय

| विशेषता   | विवरण  |
|---|--|
| स्थान   | उत्तर-पश्चिमी भारत और सिंधु मैदान के दक्षिणी भाग में   |
| हरियाणा की लंबाई और चौड़ाई                        | <ul style="list-style-type: none"> <li>➤ उत्तर-दक्षिण लंबाई: 363.31 किमी</li> <li>➤ पूर्व-पश्चिम चौड़ाई: 350.61 किमी.</li> </ul>   |
| जिला, ब्लॉक और गांव                               | ➤ 22 जिले, 140 ब्लॉक, 7356 गांव  |
| कुल क्षेत्रफल                                     | 44,212 वर्ग किमी (भारत का 1.34%)<br>कुल क्षेत्रफल (राज्य और केंद्रशासित प्रदेश सहित) के मामले में यह 21वें स्थान पर है।<br>क्षेत्रफल की दृष्टि से यह 20वाँ राज्य है  |
| सबसे बड़े और सबसे छोटे जिले (क्षेत्रफल के अनुसार) | <ul style="list-style-type: none"> <li>➤ सबसे बड़े - सिरसा (4,277 वर्ग किमी) इसके बाद हिसार, भिवानी, जिंद और फतेहाबाद हैं।</li> <li>➤ सबसे छोटा - फरीदाबाद (741 वर्ग किमी) उसके बाद पंचकूला, गुरुग्राम, पानीपत और पलवल।</li> </ul> संकेत - सिरसा बहुत बड़ा है जबकि फरीदाबाद बहुत छोटा है।                      |
| पड़ोसी राज्य और केंद्र शासित प्रदेश               | <ul style="list-style-type: none"> <li>➤ 5 राज्य → पंजाब, हिमाचल प्रदेश, उत्तराखंड, उत्तर प्रदेश और राजस्थान</li> <li>➤ 2 केंद्र शासित प्रदेश → दिल्ली और चंडीगढ़।</li> <li>➤ हरियाणा की सबसे लंबी सीमा राजस्थान (लगभग 1262 किमी) के साथ और सबसे छोटी सीमा उत्तराखंड (लगभग 12 किमी) के साथ लगती है।</li> </ul> |





### क्या आप जानते हैं?

हरियाणा को पार करने में सूर्य की किरणों को 12 मिनट 32 सेकंड का समय लगता है।



### हरियाणा के अक्षांश और देशांतर

अक्षांश और देशांतर एक समन्वय प्रणाली बनाते हैं, जो पृथ्वी पर किसी भी स्थान को सटीक रूप से निर्धारित करने में मदद करती है। अक्षांश यह मापता है कि कोई स्थान भूमध्य रेखा से कितना उत्तर या दक्षिण में है, जबकि देशांतर यह दर्शाता है कि कोई स्थान प्रधान मध्याह्न रेखा से कितना पूर्व या पश्चिम में स्थित है। इन दोनों निर्देशांकों के संयोजन से ग्रह की सतह पर किसी भी स्थान की सटीक पहचान की जा सकती है।

| अक्षांश (Latitudes)  | देशांतर (Longitudes)  |
|--|---|
| 27°39' उत्तरी अक्षांश से 30°55' उत्तरी अक्षांश   | 74°27' पूर्वी देशांतर से 77°36' पूर्वी देशांतर  |
| अक्षांशीय विस्तार: 3°16'   | देशांतर विस्तार: 3°8'   |
| ➤ 29° उत्तरी अक्षांश से अधिकतम जिले गुजरते हैं: 4 जिले – हिसार, भिवानी, रोहतक, सोनीपत।                         | ➤ 77° पूर्वी देशांतर से अधिकतम जिले गुजरते हैं: 8 जिले – पंचकुला, अंबाला, कुरुक्षेत्र, करनाल, पानीपत, सोनीपत, गुरुग्राम, नूह।<br>➤ 75° पूर्वी देशांतर केवल सिरसा जिले से गुजरता है। |
| नोट :- सोनीपत हरियाणा का एकमात्र जिला है, जिसका मुख्यालय 29° उत्तरी अक्षांश और 77° पूर्वी देशांतर पर स्थित है। |   |

## हरियाणा के पड़ोसी राज्य एवं केंद्र शासित प्रदेश

| राज्य/केंद्र शासित प्रदेश    | विशेषताएँ   |
|------------------------------|---|
| राजस्थान (दक्षिण-पश्चिम)     | <ul style="list-style-type: none"> <li>➤ हरियाणा के 7 जिले राजस्थान के 8 जिलों से लगते हैं। (पहले 7 थे, राजस्थान में नए जिले बनने के बाद संख्या बदली)।</li> <li>➤ हरियाणा के जिले: नूंह, रेवाड़ी, महेन्द्रगढ़, भिवानी, हिसार, फतेहाबाद, सिरसा।</li> <li>➤ महेन्द्रगढ़ तीन तरफ से राजस्थान से घिरा हुआ है।</li> <li>➤ सिरसा राजस्थान से सबसे लंबी सीमा साझा करता है।</li> <li>➤ फतेहाबाद राजस्थान से सबसे छोटी सीमा साझा करता है।</li> </ul> |
| पंजाब (उत्तर-पश्चिम)         | <ul style="list-style-type: none"> <li>➤ हरियाणा के 7 जिलों की सीमा पंजाब के 6 जिलों से लगती है</li> <li>➤ हरियाणा के जिले: सिरसा, फतेहाबाद, जिंद, कैथल, कुरुक्षेत्र, अंबाला, पंचकुला</li> <li>➤ पंजाब के साथ सबसे लंबी सीमा सिरसा है</li> <li>➤ पंजाब के साथ सबसे छोटी सीमा कुरुक्षेत्र है</li> </ul>  |
| हिमाचल प्रदेश (उत्तर-पूर्वी) | <ul style="list-style-type: none"> <li>➤ हरियाणा के 3 जिलों की सीमा हिमाचल प्रदेश के 2 जिलों से लगती है।</li> <li>➤ हरियाणा के जिले: पंचकुला, अंबाला, यमुनानगर</li> <li>➤ हिमाचल प्रदेश के साथ सबसे लंबी सीमा पंचकुला है।</li> <li>➤ हिमाचल प्रदेश के साथ सबसे छोटी सीमा अंबाला की है।</li> </ul>   |
| उत्तराखंड (उत्तर-पूर्वी)     | <ul style="list-style-type: none"> <li>➤ हरियाणा का 1 जिला (यमुनानगर) की सीमा उत्तराखंड के केवल एक जिले (देहरादून) से लगती है।</li> <li>➤ उत्तराखंड एकमात्र राज्य है जो हरियाणा के साथ (यमुना नदी के साथ) पूरी तरह से जल-आधारित सीमा साझा करता है।</li> <li>➤ हरियाणा उत्तराखंड के साथ सबसे छोटी सीमा साझा करता है (लगभग 12 किमी)</li> </ul>  |
| उत्तर प्रदेश (पूर्व)         | <ul style="list-style-type: none"> <li>➤ हरियाणा के 7 जिलों की सीमा उत्तर प्रदेश के 6 जिलों से लगती है।</li> <li>➤ हरियाणा के जिले: यमुनानगर, करनाल, पानीपत, सोनीपत, फरीदाबाद, पलवल, नूंह।</li> <li>➤ उत्तर प्रदेश की सबसे लंबी सीमा - करनाल</li> <li>➤ उत्तर प्रदेश के साथ सबसे छोटी सीमा - नूंह</li> </ul>  |
| दिल्ली (दक्षिण-पूर्व)        | <ul style="list-style-type: none"> <li>➤ हरियाणा दिल्ली को तीन तरफ से (पूर्वी दिशा को छोड़कर) घेरता है।</li> <li>➤ हरियाणा के 4 जिले दिल्ली के साथ सीमा साझा करते हैं।</li> <li>➤ ये हैं सोनीपत, झज्जर, गुरुग्राम, फरीदाबाद</li> <li>➤ दिल्ली के साथ सबसे लंबी सीमा गुरुग्राम है।</li> <li>➤ दिल्ली के साथ सबसे छोटी सीमा फरीदाबाद की है।</li> </ul>  |
| चंडीगढ़                      | <ul style="list-style-type: none"> <li>➤ (उत्तर-पूर्व) पंचकुला हरियाणा का एकमात्र जिला है जिसकी सीमा चंडीगढ़ से लगती है।</li> </ul>   |

## कई राज्यों की सीमा से लगे जिले

|                                |   |
|--------------------------------|---|
| 3 राज्यों की सीमा से लगे जिले  | ➤ यमुनानगर: इसकी सीमा हिमाचल प्रदेश, उत्तराखंड और उत्तर प्रदेश से लगती है। (3 राज्य)  |
| दो राज्यों की सीमा से लगे जिले | <ul style="list-style-type: none"> <li>➤ फ़तेहाबाद और सिरसा: राजस्थान और पंजाब के साथ सीमाएँ साझा करते हैं।</li> <li>➤ अंबाला और पंचकुला: पंजाब और हिमाचल प्रदेश के साथ साझा सीमाएँ।</li> <li>➤ नूंह: राजस्थान और उत्तर प्रदेश से सीमा साझा करता है।</li> </ul> <p>नोट: पंचकुला की सीमा 2 राज्यों और 1 केंद्र शासित प्रदेश चंडीगढ़ से लगती है</p> |
| स्थलरुद्ध जिले                 | ➤ रोहतक और चरखी दादरी की सीमा किसी अन्य राज्य या केंद्रशासित प्रदेश के साथ नहीं लगती है।  |

## जिलों के बीच सीमाएँ

|                                    |  |
|------------------------------------|--|
| सर्वाधिक सीमावर्ती जिलों वाले जिले | <ul style="list-style-type: none"> <li>➤ जिंद - 7 जिलों (सर्वोच्च) की सीमाएँ: फतेहाबाद, हिसार, रोहतक, सोनीपत, पानीपत, करनाल, कैथल</li> <li>➤ रोहतक: छह जिलों की सीमाएँ: हिसार, भिवानी, चरखी दादरी, झज्जर, सोनीपत, और जिंद।</li> <li>➤ चरखी दादरी, रेवाड़ी और गुरुग्राम पांच जिलों की सीमा साझा करते हैं</li> </ul> |
| एक सीमावर्ती जिले वाले जिले        | <ul style="list-style-type: none"> <li>➤ हरियाणा में केवल 2 जिले ऐसे हैं जिनकी सीमा केवल एक ही जिले से लगती है।</li> <li>➤ सिरसा: केवल फतेहाबाद के साथ सीमा साझा करता है।</li> <li>➤ पंचकुला: केवल अंबाला के साथ सीमा साझा करता है।</li> </ul>   |

## क्या आप जानते हैं?

काउंटर-मैग्नेट सिटी शहरी केंद्र हैं जिन्हें दिल्ली के राष्ट्रीय राजधानी क्षेत्र (एनसीआर) पर जनसंख्या दबाव को कम करने के लिए वैकल्पिक विकास केंद्र के रूप में विकसित करने के लिए पहचाना जाता है। हरियाणा में, शहरों को काउंटर-मैग्नेट क्षेत्र के रूप में नामित किया गया है हिसार और अम्बाला।



## भूगर्भिक संरचना

एज़ोइक और पेलियोज़ोइक युग के दौरान, हरियाणा की भूगर्भीय संरचना में अधिक बदलाव नहीं आया। हालांकि, मेसोज़ोइक युग में महत्वपूर्ण भूवैज्ञानिक परिवर्तन हुए। सीनोज़ोइक युग में प्रमुख भौगोलिक संरचनाएँ, जैसे कि नदियाँ और पहाड़, अस्तित्व में आईं। कर्नल एम. एल. गिल भार्गव के अनुसार, प्राचीन काल में हरियाणा के दक्षिणी भाग की सीमाएँ समुद्रों से लगी हुई थीं—पश्चिम में सरस्वत सागर और पूर्व में अखावत सागर। समय के साथ, इन समुद्री तटों ने पीछे हटना शुरू किया और भूमि उभरकर सामने आई। भार्गव ने यह भी उल्लेख किया कि आज जो अरावली पहाड़ियाँ नीची दिखाई देती हैं, वे पहले कहीं अधिक ऊँची थीं और बर्फ से ढकी हुई थीं। कई नदियाँ इन्हीं पहाड़ियों से निकलती थीं। इसके अलावा, हरियाणा का प्राचीन जलवायु आज की तुलना में काफी भिन्न था, और यहाँ वर्षा भी अधिक हुआ करती थी।

हरियाणा का भौगोलिक क्षेत्र के आधार पर विभाजन

हरियाणा को तीन प्रमुख भौगोलिक क्षेत्रों में विभाजित किया गया है:

## 1. कुरुक्षेत्र क्षेत्र (Kurukshetra Region)

- निर्देशांक (Coordinates): 28°30' से 30° उत्तर अक्षांश और 76°21' से 77° पूर्व देशांतर
- शामिल जिले: करनाल और जींद के पूर्वी भाग
- मुख्य नदी: चौतांग नदी इस क्षेत्र से होकर बहती है।

## 2. हरियाणा क्षेत्र (Haryana Region)

- निर्देशांक (Coordinates): 29°30' से 30° उत्तर अक्षांश
- शामिल जिले: फतेहाबाद, हिसार, भिवानी और रोहतक
- मुख्य विशेषता: यह क्षेत्र मुख्य रूप से जाटों की अधिक जनसंख्या के कारण "जाटियात क्षेत्र" के रूप में जाना जाता है।

## 3. भटियाना क्षेत्र (Bhattiana Region)

- स्थान: फतेहाबाद और भटू तहसीलों के बीच स्थित
- इतिहास: इस क्षेत्र में ऐतिहासिक रूप से भट्टी राजपूतों का वर्चस्व रहा है।

## हरियाणा की भौगोलिक स्थिति

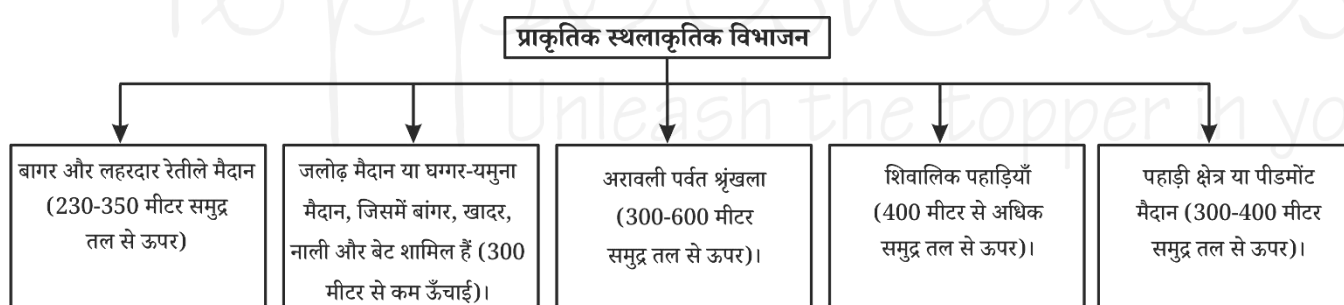
हरियाणा मुख्य रूप से समतल जलोढ़ मैदानों (Alluvial Plains) से मिलकर बना है, जो घग्गर और यमुना नदियों के बीच स्थित हैं। राज्य के लगभग 93.76% क्षेत्र में ये समतल और लहरदार मैदान फैले हुए हैं, जिन्हें घग्गर-यमुना मैदान कहा जाता है। इन मैदानों की ऊँचाई समुद्र तल से 200 से 300 मीटर तक होती है। ये मैदान हजारों वर्षों तक हिमालयी नदियों द्वारा लाई गई अवसाद (sediments) से बने हैं, और यहाँ की भूमि का सामान्य ढलान उत्तर-पूर्व से दक्षिण-पश्चिम की ओर है।

### हरियाणा के पहाड़ी क्षेत्र

- शिवालिक पहाड़ियाँ – हरियाणा के उत्तर-पूर्वी भाग में स्थित हैं (पंचकूला जिला)।
- अरावली की अवशेष पहाड़ियाँ – राज्य के दक्षिणी भाग में स्थित हैं (फरीदाबाद, गुरुग्राम, रेवाड़ी, नूंह और महेंद्रगढ़ जिले)।

### हरियाणा के प्राकृतिक स्थलाकृतिक (Topographic) विभाजन

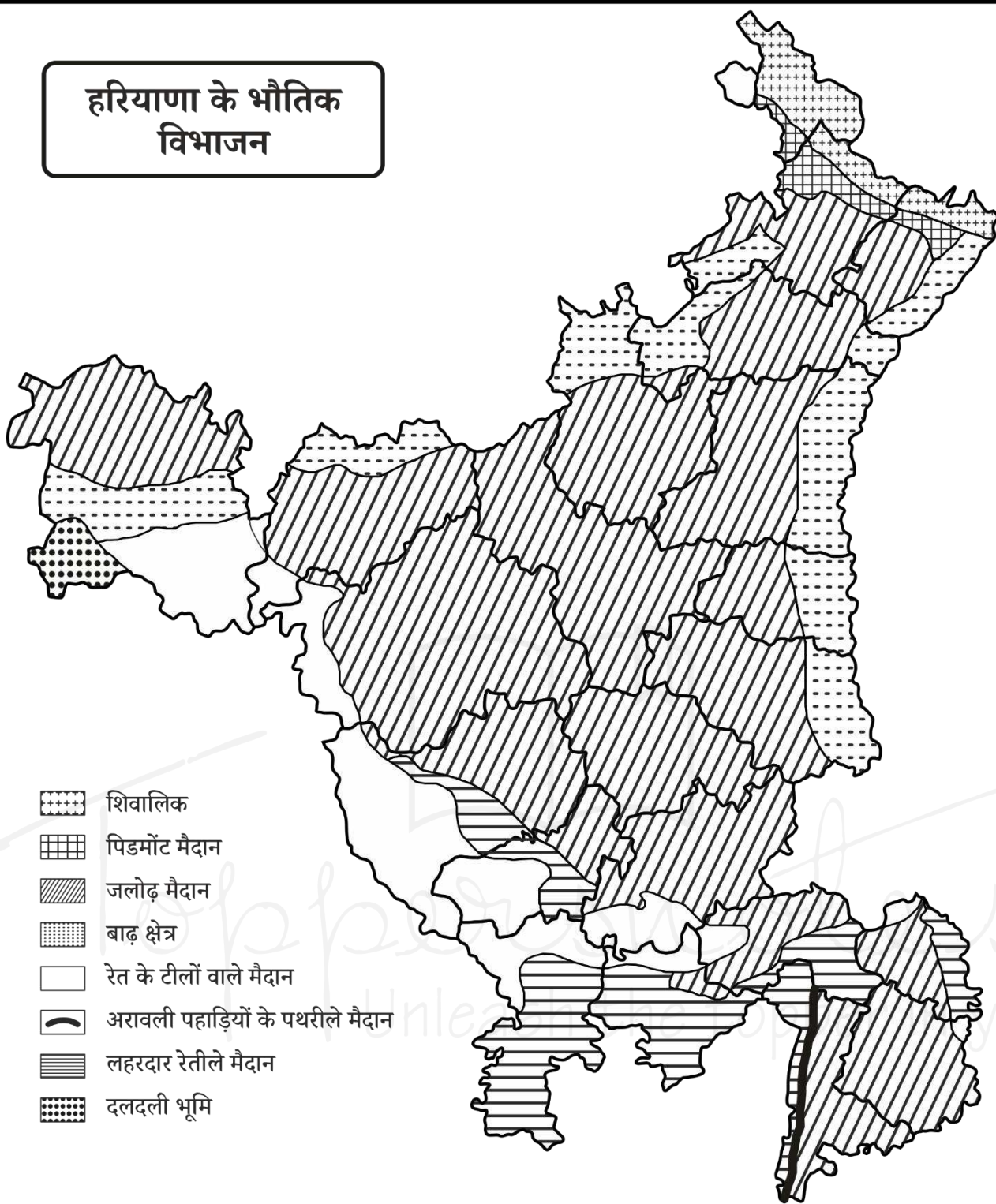
1. हरियाणा सरकार की आधिकारिक वेबसाइट के अनुसार, राज्य को पाँच प्राकृतिक स्थलाकृतिक भागों में विभाजित किया जा सकता है:



2. डॉ. जसबीर सिंह ने अपनी पुस्तक "हरियाणा की कृषि भूगोल" में हरियाणा को आठ प्राकृतिक भागों में विभाजित किया है:

- शिवालिक पहाड़ियाँ (Shivalik Hills)
- पिडमोंट मैदान (Piedmont Plains)
- जलोढ़ मैदान (Alluvial Plains)
- बाढ़ क्षेत्र (Flood Plains)
- रेत के टीलों वाले मैदान (Plains with Sand Dunes)
- अरावली पहाड़ियों के पथरीले मैदान (Rocky Plains of Aravalli Hills)
- लहरदार रेतीले मैदान (Undulating Sand Plains)
- दलदली भूमि (Marshy Lands)

## हरियाणा के भौतिक विभाजन



### 1. शिवालिक पहाड़ियाँ (बाहरी हिमालय)

#### ➤ स्थान और विस्तार (Location and Extent)

- ✓ शिवालिक पहाड़ियाँ हरियाणा के उत्तर-पूर्वी भाग में स्थित हैं और पंचकूला, अंबाला और यमुनानगर जिलों में फैली हुई हैं।
- ✓ ये हरियाणा के कुल क्षेत्रफल का लगभग 1.67% भाग घेरती हैं, इनकी ऊँचाई 900 से 1200 मीटर तक होती है।

#### ➤ विशेषताएँ (Features)

- ✓ शिवालिक पर्वतमाला उत्तर-प्लियोसीन युग के दौरान बनी सबसे युवा हिमालयी पर्वतमाला है।
- ✓ शिवालिक पहाड़ियों को ऊँचाई के आधार पर ऊपरी शिवालिक पहाड़ियों (600 मीटर से ऊपर) और निचली शिवालिक पहाड़ियों (400-600 मीटर) में वर्गीकृत किया गया है।